



Municipalidad Provincial
De Huarney



RESOLUCIÓN DE ALCALDÍA N° 338-2024-MPH/A

Huarney, 12 de Agosto del 2024.

VISTOS:

Informe N°0073-2024-MPH-A-GPP-SGPRyCT, de fecha 09 de Julio del 2024; Informe N° 01457-2024-MPH-A-GM-GPP, de fecha 10 de Julio del 2024; Memorándum N° 1949-2024-MPH-A-GM, de fecha 11 de Julio del 2024; Informe Legal N° 0627-2024-MPH-A-GM-GAJ, de fecha 15 de Julio del 2024; Memorándum N° 2003-2024-MPH-A-GM, de fecha 17 de Julio del 2024; y,

CONSIDERANDO:

Que, el artículo 194° y 195° numeral 4) de la Constitución Política del Perú prescriben que los Gobiernos Locales Tienen Autonomía Política, Económica Y Administrativa en asuntos de su competencia, siendo competentes para crear, modificar y suprimir contribuciones y tasas, conforme a ley. Precepto constitucional concordante con lo prescrito en el Artículo II del Título preliminar de la Ley N° 27972 - Ley Orgánica de Municipalidades;

Que, mediante Informe N°0073-2024-MPH-A-GPP-SGPRyCT, de fecha 09 de Julio del 2024, la Sub Gerencia de Planeamiento, Racionalización y Cooperación Técnica, solicita a la Gerencia de Planeamiento y Presupuesto, aprobación mediante acto resolutivo del Plan Estratégico Institucional- PEI 2025-2027, el mismo que ha sido verificado y validado con Informe Técnico N° 000287-2024-CEPLAN-DNCPPEI, emitido por el Especialista en Planes Operativos del Centro Nacional de Planeamiento Estratégico-CEPLAN, y de acuerdo a la guía para el planeamiento institucional modificada por Resolución de Presidencia de Concejo Directivo N°00016-2019/CEPLAN/PCD, Sección 5.7 Validación y aprobación del PEI; remitido con Oficio N°000645-2024-CEPLAN-DNCP; recomendando continuar los trámites correspondientes para su aprobación mediante acto resolutivo.

Que, mediante Informe N°01457-2024-MPH-A-GM-GPP, de fecha 10 de Julio del 2024, la Gerencia de Planeamiento y Presupuesto, solicita al Gerente Municipal, aprobación mediante acto resolutivo del Plan Estratégico Institucional- PEI 2025-2027 de la Municipalidad Provincial de Huarney, previa opinión favorable de la Gerencia de Asesoría Jurídica, conforme al Informe N°0073-2024-MPH-A-GPP-SGPRyCT;

Que, mediante Memorándum N° 1949-2024-MPH-A-GM, de fecha de recepción 12.07.2024, la Gerencia Municipal corre traslado el presente expediente, para emitir opinión legal correspondiente al Plan Estratégico Institucional- PEI 2025-2027 de la Municipalidad Provincial de Huarney.

Que, el Artículo 6° de la Ley N° 27972, Ley Orgánica de Municipalidades, señala que la Alcaldía es el órgano ejecutivo de gobierno local. El Alcalde es el representante legal de la Municipalidad y su máxima autoridad administrativa; asimismo, el Artículo 43° de la Ley N° 27972, señala que las resoluciones de alcaldía aprueban y resuelven los asuntos de carácter administrativo; asimismo, el numeral 6 del Artículo 20° de la misma Ley, establece que son atribuciones del Alcalde: Dictar decretos y resoluciones de alcaldía, con sujeción a las leyes y ordenanzas

Creación Política-Ley N° 24034

Plaza Independencia s/n Distrito y Provincia de Huarney – Ancash

Página web www.munihuarmey.gob.pe



Municipalidad Provincial
De Huarmey

RESOLUCIÓN DE ALCALDÍA N° 338-2024-MPH/A

Que, el Decreto Legislativo N° 1088, Ley del Sistema Nacional de Planeamiento Estratégico y del Centro Nacional de Planeamiento Estratégico - CEPLAN, orientados al desarrollo de la planificación estratégica como instrumento técnico de gobierno y gestión para el desarrollo armónico y sostenido del país y el fortalecimiento de la gobernabilidad en el marco del Estado constitucional de derecho; creándose dicho sistema como un conjunto articulado e integrado de órganos, subsistemas y relaciones funcionales, cuya finalidad es coordinar y viabilizar el proceso de planeamiento estratégico nacional para promover y orientar el desarrollo armónico y sostenido del país;

Que, a través de la Resolución de Presidencia de Consejo Directivo N° 026-2017/CEPLAN/PCD, se aprobó la Directiva N° 001-2017/CEPLAN/PCD, "Directiva para la actualización del Plan Estratégico de Desarrollo Nacional", modificada mediante Resolución de Presidencia de Consejo Directivo N° 00009-2021/CEPLAN/PCD.

Que, la "Guía para el Planeamiento Institucional", aprobada mediante Resolución de Presidencia de Consejo Directivo N° 033-2017/CEPLAN/PCD, modificada por Resoluciones de Presidencia de Consejo Directivo N° 062-2017/CEPLAN/PCD, N° 053-2018-CEPLAN/PCD y N° 016-2019-CEPLAN/PCD, tiene como objetivo establecer las pautas para el planeamiento institucional que comprende la política y los planes que permiten la elaboración o modificación del Plan Estratégico Institucional - PEI y del Plan Operativo Institucional - POI, en el marco del Ciclo de Planeamiento Estratégico para la mejora continua; y con Resolución de Presidencia de Consejo Directivo N° 103-2023/CEPLAN/PCD, se aprueba la Guía para la elaboración de los indicadores de políticas nacionales y planes estratégicos.

Que, se precisa en la **sección 4.1** de la **Guía para el Planeamiento Institucional** que, "el Plan Estratégico Institucional - PEI es un instrumento de gestión que define la estrategia del pliego para lograr sus objetivos, en un periodo mínimo de tres años, a través de iniciativas diseñadas para producir una mejora en el bienestar de la población a la cual sirve, siendo que estos objetivos se deben reflejar en resultados"; en la **sección 4.2**, señala: "el Titular de la entidad conforma una Comisión de Planeamiento Estratégico bajo su liderazgo, en la cual participan tanto funcionarios de la Alta Dirección como aquellos a cargo de los órganos de línea, de asesoramiento y de apoyo, y otros que el órgano resolutor designe, dependiendo de la estructura organizacional de la entidad", (en ese marco la Municipalidad Provincial de Huarmey conforme su comisión de Planeamiento Estratégico mediante Resolución de Alcaldía N° 141-2024-MPH/A), (...) asimismo, refiere que "El titular del Pliego es responsable de la aprobación, ejecución, seguimiento y evaluación del PEI".

Que, en la **sección 5**. Plan Estratégico Institucional-PEI de la **Guía para el Planeamiento Institucional** señala que "El documento PEI debe contener información precisa sobre su diseño y las razones que lo sustentan"; y la **sección 5.7** de la citada Guía, establece que el Centro Nacional de Planeamiento Estratégico (CEPLAN) verifica y valida la metodología, la consistencia y coherencia del Plan Estratégico Institucional (PEI) con el Plan Estratégico de Desarrollo Nacional (PEDN) y la Política General de Gobierno, y emite un informe técnico, el cual contiene la Evaluación de Diseño del Plan Estratégico Institucional (PEI); asimismo, señala que el Titular del Pliego emite el acto resolutorio de aprobación del Plan Estratégico Institucional - PEI

Creación Política-Ley N° 24034

Plaza Independencia s/n Distrito y Provincia de Huarmey – Ancash

Página web www.munihuarmey.gob.pe



Municipalidad Provincial
De Huarmey

RESOLUCIÓN DE ALCALDÍA N° 338-2024-MPH/A

y dispone su publicación; el presente PLAN ESTRATEGICO INSTITUCIONAL- PEI 2025-2027 DE LA MUNICIPALIDAD PROVINCIAL DE HUARMEY, cuenta con la verificación y validación por el Especialista en Planes Operativos del Centro Nacional de Planeamiento Estratégico-CEPLAN, según el Informe Técnico N° 000287-2024-CEPLAN-DNCPPEI.

Que, mediante Informe Legal N° 0627-2024-MPH-A-GM-GAJ, de fecha 15 de Julio del 2024, la Gerente de Asesoría Jurídica, indica que estando a lo antes mencionado y conforme a la normativa vigente se debe aprobar el PLAN ESTRATEGICO INSTITUCIONAL- PEI 2025-2027 DE LA MUNICIPALIDAD PROVINCIAL DE HUARMEY, a través de Resolución de Alcaldía, de conformidad con lo establecido en la Ley N° 27972, Ley Orgánica de Municipalidades, el Decreto Legislativo N° 1088, Ley del Sistema Nacional de Planeamiento Estratégico y del Centro Nacional de Planeamiento Estratégico y la "Guía para el Planeamiento Institucional";

Que, mediante Memorándum N° 2003-2024-MPH-A-GM, de fecha 17 de Julio del 2024, el Gerente Municipal remite a la Oficina de Secretaría General la APROBACION DEL PLAN ESTRATEGICO INSTITUCIONAL 2025-2027 DE LA MUNICIPALIDAD PROVINCIAL DE HUARMEY, a fin de emitir el acto resolutorio.

Estando a lo expuesto, y en ejercicio de las facultades conferidas al Alcalde en el artículo 20° numeral 6, y 17 de la Ley N° 27972 – Ley Orgánica de Municipalidades y Artículo 77° del Decreto supremo N° 005-90-PCM; el Señor Alcalde;

RESUELVE:

ARTÍCULO PRIMERO. – APROBAR EL PLAN ESTRATEGICO INSTITUCIONAL – PEI 2025-2027 DE LA MUNICIPALIDAD PROVINCIAL DE HUARMEY, la cual forma parte de la presente Resolución.

ARTICULO SEGUNDO. – ENCARGAR a la Gerencia de Planeamiento y Presupuesto realizar el seguimiento y evaluación de cumplimiento del PLAN ESTRATEGICO INSTITUCIONAL – PEI 2025-2027 DE LA MUNICIPALIDAD PROVINCIAL DE HUARMEY.

ARTICULO TERCERO. – ENCARGAR el cumplimiento de la presente Resolución a la Gerencia Municipal, Gerente de Planeamiento y Presupuesto, Sub Gerente de Planeamiento, Racionalización y Cooperación Técnica y demás áreas administrativas de la Municipalidad Provincial de Huarmey.

REGÍSTRESE, COMUNÍQUESE, CÚMPLASE Y ARCHÍVESE


MUNICIPALIDAD PROVINCIAL DE HUARMEY

CÁVINO SIMEÓN CAUTIVO GRASA
ALCALDE

Creación Política-Ley N° 24034
Plaza Independencia s/n Distrito y Provincia de Huarmey – Ancash
Página web www.munihuarmey.gob.pe






Municipalidad Provincial de
Huarmedy



PLAN ESTRATÉGICO INSTITUCIONAL
PEI 2025 - 2027

Huarmedy - Áncash - Perú

CONTENIDO

	PRESENTACIÓN	3
	INTRODUCCIÓN	4
	1. DECLARACIÓN DE POLÍTICA INSTITUCIONAL	5
	2. MISIÓN INSTITUCIONAL	6
	3. OBJETIVOS ESTRATÉGICOS INSTITUCIONALES (CON INDICADORES)	7
	4. ACCIONES ESTRATÉGICAS INSTITUCIONALES (CON INDICADORES)	8
	5. RUTA ESTRATÉGICA	14
	6. ANEXOS	21





PRESENTACIÓN

La Municipalidad Provincial de Huarmey a través de la Gerencia de Planeamiento y Presupuesto ha formulado el **Plan Estratégico Institucional (PEI) 2025 - 2027** donde se desarrolla la **Declaración de Política Institucional**, la **Misión Institucional**, los **Objetivos Estratégicos Institucionales (OEI)** con sus respectivos indicadores y logros esperados.



Asimismo, se especifican las **Acciones Estratégicas Institucionales (AEI)** con sus respectivos indicadores y logros esperados, para posteriormente, mediante la priorización de estos objetivos y acciones construir la Ruta Estratégica para un período mínimo de 3 años; elaborado en base a las Guías metodológicas del Planeamiento Institucional de CEPLAN.



De acuerdo a lo antes precisado se puede aseverar que el Plan Estratégico Institucional de la Municipalidad Provincial de Huarmey, se ha diseñado tomando como referencia la Guía para el Planeamiento Institucional, **modificada por Resolución de Presidencia de Consejo Directivo N° 00016-2019/CEPLAN/PCD.**



De acuerdo a las necesidades estratégicamente tomadas para mejorar la gobernabilidad de la Municipalidad Provincial de Huarmey, siendo una primera labor estratégica la muestra de dinamismo, participación y voluntad de trabajo de esta nueva gestión edil, por lo que se presenta el **Plan Estratégico Institucional PEI 2025-2027**, como instrumento de gestión y guía que orientará a lograr de forma planificada y concertada el desarrollo de nuestros Objetivos y nuestra Visión Institucional en beneficio de los más necesitados de nuestra Provincia de Huarmey.



INTRODUCCIÓN



El presente documento se ha estructurado en 6 secciones que detallan el proceso de elaboración del Plan Estratégico Institucional de la Municipalidad Provincial de Huarmey.



En la Sección I, se presenta la Declaración de la Política Institucional, la cual es una declaración del titular de la entidad en la que se detallan los objetivos prioritarios, los lineamientos generales para el logro de esos objetivos, los principios (normas o ideas fundamentales que rigen a la entidad) y los valores que deben compartir los funcionarios y servidores de la Municipalidad Provincial de Huarmey.



En la Sección II, se presenta la Misión Institucional, donde se define la razón de existir de la entidad y los cambios que la Municipalidad Provincial de Huarmey pretende lograr en las condiciones de los ciudadanos.



En la Sección III, se identifican los Objetivos Estratégicos Institucionales, tomando en cuenta las condiciones de cambio que la institución planea realizar en el horizonte de tiempo del PEI.



En la Sección IV, se identifican las Acciones Estratégicas Institucionales, a través de las cuales se logrará cumplir con los Objetivos Estratégicos de la entidad.



En la sección V, se presenta la Ruta Estratégica, donde se establece un orden de prioridad único y ascendente para los OEI y AEI y así facilita la asignación de recursos (que se realiza luego, en el POI). La priorización se efectúa en dos niveles: de objetivos estratégicos y de acciones estratégicas.

Finalmente, en la sección VI, se presenta la Matriz de Articulación de Planes, la Matriz del Plan Estratégico Institucional y la Ficha técnica de indicadores OEI/AEI.

1. DECLARACIÓN DE POLÍTICA INSTITUCIONAL



La Municipalidad Provincial de Huarmey, como órgano del Gobierno Local, emanada de la voluntad popular, tiene como fin el Desarrollar una gestión Municipal centrada en el estricto respeto a los valores, en la fiscalización ciudadana y en la transparencia; con acciones orientadas a un manejo eficiente de los recursos públicos a fin de contribuir a la solución de los problemas de la Provincia.



Por lo que, para un eficiente cumplimiento de sus fines, la municipalidad Provincial de Huarmey, busca consolidar una provincia moderna e integrada, en el que la modernización urbana conozca y respete el valor histórico de la ciudad, revalorando los espacios culturales. Asimismo, se busca el desarrollo de una ciudad segura, brindando calidad de vida a los ciudadanos, donde cada uno de ellos pueda transitar libremente en un espacio de convivencia saludable en todos los aspectos; considerando los siguientes lineamientos:



LINEAMIENTOS:



- ❖ Constante mejoramiento de los servicios básicos que brinda a la población.
- ❖ Fortalecimiento de la gestión municipal orientados al logro de resultados y satisfacción de los usuarios.
- ❖ Promover una ciudad con educación y con salud, así como la igualdad entre todos los habitantes de la provincia.
- ❖ Mantener una ciudad limpia y segura para el bienestar de la población.
- ❖ Generar espacios urbanísticos renovados y áreas de esparcimiento.
- ❖ Concientizar a la población sobre la prevención de riesgos ante desastres naturales
- ❖ Promover la actividad turística de la provincia mejorando la accesibilidad y transitabilidad.
- ❖ Reducir niveles de delitos y faltas en la provincia.



2. MISIÓN INSTITUCIONAL

La Misión es la razón de ser de la Municipalidad Provincial de Huarmey y representa los esfuerzos que realiza la organización para conseguir los objetivos que se proponen con su accionar; en este concepto se sintetizan los fines y las características que persigue la entidad, que la identifican y diferencian de otras Instituciones.

Esta Misión se define en concordancia con el instrumento jurídico de creación de cada entidad, así como con la Constitución Política del Estado, Ley de Ministerios, Ley Orgánica de Municipalidades, Ley Orgánica del Poder Ejecutivo y otras disposiciones legales sobre la organización del Sector Público. Se establece considerando la población a la cual sirve y la manera particular como lo hace, en términos prácticos, refleja su gran objetivo general en el marco de las políticas y planes nacionales y territoriales.

La construcción de la Misión Institucional de la Municipalidad Provincial de Huarmey se desarrolló a través de un trabajo reflexivo y en conjunto, que permitió evaluar el que hacer de la institución, analizar qué busca alcanzar e identificar las necesidades de sus actuales colaboradores y la población a la cual está orientada su labor.

Cuadro N° 01: Redacción de la Misión

ROL CENTRAL DE LA ENTIDAD	POBLACIÓN	ATRIBUTOS
Promover la adecuada prestación de servicios públicos, el desarrollo integral, sostenible y armónico	Provincia de Huarmey	mediante una gestión eficiente, moderna y transparente con enfoque en la Educación, Salud, Trasporte, Turismo, Cultura y Agricultura.

MISIÓN INSTITUCIONAL DE LA MUNICIPALIDAD PROVINCIAL DEL HUARMEY

“Promover la adecuada prestación de servicios públicos, el desarrollo integral, sostenible y armónico en la Provincia de Huarmey mediante una gestión eficiente, moderna y transparente con enfoque en la Educación, Salud, Trasporte, Turismo, Cultura y Agricultura”.



3. OBJETIVOS ESTRATÉGICOS INSTITUCIONALES (CON INDICADORES)

La Gestión institucional, se sustenta en los Objetivos Estratégicos Institucionales los mismos que son los propósitos o fines esenciales que una entidad pretende alcanzar para lograr la Misión que se ha propuesto en el marco de su estrategia.

Los Objetivos Estratégicos del Plan Estratégico Institucional PEI 2025 - 2027 de la Municipalidad Provincial de Huarmey son:

Código	OEI Descripción	Nombre del Indicador
OEI.01	Garantizar la provisión de los servicios de saneamiento básico en la provincia.	Porcentaje de la población de la provincia que reciben un servicio de saneamiento básico para agua, desagüe y disposiciones excretas.
OEI.02	Mejorar las condiciones de salud en la provincia.	Porcentaje de la población que accede a servicios de salud preventiva, programas de alimentación saludable en infraestructura adecuada.
OEI.03	Contribuir al mejoramiento del servicio educativo, cultural y deportivo en la provincia.	Porcentaje de Instituciones Educativas beneficiadas por el apoyo municipal para la mejora de infraestructura, mobiliario y equipamiento.
OEI.04	Disminuir la inseguridad ciudadana en la provincia.	Tasa de la población que accede a servicios de seguridad ciudadana.
OEI.05	Mejorar los servicios de protección social en la provincia.	Porcentaje de población vulnerable con acceso al menos a un programa social.
OEI.06	Mejorar la gestión ambiental en la provincia.	Porcentaje de la población beneficiada por la gestión de pasivos ambientales.
OEI.07	Promover el desarrollo territorial ordenado y sostenible en la provincia.	Porcentaje de la población que reside en zonas que cumplen con criterios de desarrollo urbano.
OEI.08	Promover el desarrollo de las actividades económicas en la provincia.	Porcentaje de micro y pequeños empresarios capacitados en temas de gestión empresarial.
OEI.09	Reducir la vulnerabilidad de la población y sus medios de vida ante el riesgo de desastres existentes de origen natural, socio natural o antrópico en la provincia.	Porcentaje de factores de riesgo de desastres eliminados o minimizados.
OEI.10	Mejorar el servicio de transporte y tránsito en la provincia.	Porcentaje de infraestructuras viales y peatonales urbanas y rurales en buen estado.
OEI.11	Fortalecer la Eficiencia en la Gestión Institucional.	Porcentaje del Presupuesto Institucional de Apertura asignado a programas presupuestales en referencia al presupuesto institucional anual.

4. ACCIONES ESTRATÉGICAS INSTITUCIONALES (CON INDICADORES)

Las Acciones Estratégicas Institucionales (AEI), son iniciativas que contribuyen a implementar la estrategia establecida por los OEI, los cuales se concretan en productos (bienes o servicios) que la Municipalidad Provincial de Huarmey ejecutara en beneficio de la población; tomando en cuenta sus competencias y atribuciones.

OEI. 01 Garantizar la provisión de los servicios de saneamiento básico en la provincia.

Código	Descripción	Nombre del Indicador
AEI.01.01	Garantizar el acceso a servicios de saneamiento adecuados para la población de la provincia.	Porcentaje de aguas residuales domésticas tratadas de manera segura.
AEI.01.02	Empresa Prestadora de Servicios de Saneamiento (EPS) con fiscalización y regulación continua en la provincia.	Número de conexiones de agua potable instaladas en los centros urbanos.
AEI.01.03	Mejorar el Programa de disposición adecuada de excretas a centros poblados rurales.	Número de instalaciones del programa de disposición adecuada de excretas operativas en los centros poblados rurales.
AEI.01.04	Fortalecer el acceso al servicio de desagüe y alcantarillado de calidad en beneficio de la población de la provincia.	Número de instalaciones para la disposición de excretas operativas en las viviendas.
AEI.01.05	Mejorar el acceso al servicio de agua potable de calidad en beneficio de la población de la provincia.	Número de viviendas con conexión nueva a servicio de agua potable.

OEI. 02 Mejorar las condiciones de salud en la provincia.

Código	Descripción	Nombre del Indicador
AEI.02.01	Fortalecer el programa de alimentación saludable para la población de la provincia.	Número de beneficiarios del programa de alimentación saludable ejecutadas.
AEI.02.02	Mejorar el programa de medicina preventiva, primeros auxilios, educación sanitaria y profilaxis en centros poblados rurales.	Número de atenciones del programa de medicina preventiva, primeros auxilios, educación sanitaria y profilaxis ejecutadas en centros poblados rurales.
AEI.02.03	Mejorar la infraestructura de salud mejorada y equipada con capacidad adaptativa ante el cambio climático en la provincia.	Porcentaje de establecimientos de salud del primer nivel de atención mejorados en su infraestructura, mobiliario y equipamiento a través de acciones de la municipalidad.

Municipalidad Provincial de Huarmey
PLAN ESTRATÉGICO INSTITUCIONAL PEI 2025 - 2027

OEI. 03 Contribuir al mejoramiento del servicio educativo, cultural y deportivo en la provincia.

OEI / AEI		
Código	Descripción	Nombre del Indicador
AEI.03.01	Mejorar el equipamiento, Infraestructura y Mobiliario adecuado en Instituciones Educativas de la provincia.	Porcentaje de instituciones educativas mejorados en su infraestructura, mobiliario y equipamiento a través de acciones de la municipalidad.
AEI.03.02	Fortalecer la biblioteca municipal con atención integral en la provincia.	Número de libros de la biblioteca prestados a la población.
AEI.03.03	Mejorar el programa de desarrollo cultural difundido en la provincia.	Número de eventos culturales desarrollados.
AEI.03.04	Fortalecer la conservación, recuperación y mantenimiento del patrimonio cultural en la provincia.	Número de acciones de mantenimiento, conservación y recuperación del patrimonio cultural realizadas.

OEI. 04 Disminuir la inseguridad ciudadana en la provincia

OEI / AEI		
Código	Descripción	Nombre del Indicador
AEI.04.01	Fortalecer el plan de seguridad ciudadana implementado en la provincia.	Porcentaje de ejecución del plan de seguridad ciudadana en beneficios de la población de la provincia.
AEI.04.02	Mejorar el equipamiento adecuado para los serenos de la provincia.	Número de equipos adecuados otorgados a los serenos de la provincia.
AEI.04.03	Mejorar el sistema de video vigilancia implementado en la provincia.	Número de horas de patrullaje efectuadas y vigiladas en la provincia.
AEI.04.04	Fortalecer el patrullaje municipal permanente en beneficio de la población.	Kilómetros de patrullaje municipal permanente en la provincia.

OEI. 05 Mejorar los servicios de protección social en la provincia.

OEI / AEI		
Código	Descripción	Nombre del Indicador
AEI.05.01	Fortalecer el programa nacional de apoyo social de forma permanente a grupos de población vulnerables de la provincia.	Número de personas vulnerables atendidas satisfactoriamente por los Programas de Apoyo Social.
AEI.05.02	Mejorar el registro de información socioeconómica de la población vulnerable de la provincia.	Porcentaje de verificación in situ de personas registradas en el SISFOHI.
AEI.05.03	Mejorar el servicio de atención contra la violencia familiar oportuno en beneficio de la población.	Número de atenciones en defensa de derechos de niños y adolescentes, mujeres, discapacitados y adultos mayores.

Municipalidad Provincial de Huarmey
PLAN ESTRATÉGICO INSTITUCIONAL PEI 2025 - 2027

OEI. 06 Mejorar la gestión ambiental en la provincia.

OEI / AEI		Nombre del Indicador
Código	Descripción	
AEI.06.01	Mejorar la regulación sobre disposición final de desechos sólidos, líquidos y otros vertimientos industriales en la provincia.	Número de disposiciones normativas sobre de desechos sólidos, líquidos y otros vertimientos industriales aprobadas.
AEI.06.02	Fortalecer el programa de limpieza pública implementado de la provincia.	Porcentaje de cumplimiento del plan de limpieza pública implementado en la Provincia.
AEI.06.03	Mejorar programa de segregación en la fuente implementado en la provincia.	Porcentaje de desechos sólidos segregados adecuadamente.
AEI.06.04	Porcentaje de fiscalizaciones realizadas en emisión de humos, gases, ruido y otros contaminantes realizadas a empresas en la provincia.	Porcentaje de fiscalizaciones en emisión de humos, gases, ruido y otros contaminantes realizadas a empresas en la provincia.
AEI.06.05	Fortalecer la zonificación Ecológica Económica implementada en la Provincia.	Porcentaje de hectáreas de la provincia implementada de Zonificación Ecológica y Económica en la provincia.
AEI.06.06	Mejorar la conservación y mantenimiento permanente de áreas verdes de uso público en la provincia.	Número de metros cuadrados de áreas verdes recuperadas y sembradas.

OEI. 07 Promover el desarrollo territorial ordenado y sostenible en la provincia.

OEI / AEI		Nombre del Indicador
Código	Descripción	
AEI.07.01	Mejorar el plan de Desarrollo Urbano y Esquema de Zonificación de áreas urbanas actualizados e implementados en la provincia.	Porcentaje de zonas de viviendas con habilitación urbana.
AEI.07.02	Mejorar el plan de Acondicionamiento Territorial actualizado e implementado en la provincia.	Porcentaje del territorio provincial con estrategias de acondicionamiento territorial implementada.
AEI.07.03	Mejorar el Plan de Desarrollo Rural actualizados e implementados en la provincia.	Porcentaje de cumplimiento del plan de Desarrollo Rural actualizado e implementado en la Provincia.
AEI.07.04	Fortalecer el Saneamiento físico legal de predios realizados en la provincia.	Porcentaje de Predios con Saneamiento físico legal.
AEI.07.05	Fortalecer los Espacios públicos recuperados y priorizados en beneficio de la provincia.	Número de mantenimientos a espacios públicos realizados.
AEI.07.06	Mejorar el Programa de asistencia técnica en desarrollo urbano de forma integral en beneficio de la población de la provincia.	Número de asistencia técnica en desarrollo urbano realizadas.

Municipalidad Provincial de Huarmey

PLAN ESTRATÉGICO INSTITUCIONAL PEI 2025 - 2027

AEI.07.07	Mejorar el Plan urbano distrital actualizados e implementados de la provincia.	Porcentaje de cumplimiento del plan Urbano actualizado e implementado en la provincia.
AEI.07.08	Mejorar el Plan rural distrital actualizados e implementados de la provincia.	Porcentaje de cumplimiento del plan rural actualizado e implementado en la provincia.
AEI.07.09	Mantener el Catastro provincial actualizado.	Porcentaje de unidades catastrales actualizadas.
AEI.07.10	Mejorar la Formalización de asentamientos humanos de la provincia.	Porcentaje de cumplimiento del plan de formalización de asentamientos humanos actualizado e implementado en la provincia
AEI.07.11	Mejorar los Mecanismos de articulación de desarrollo territorial integral en la provincia.	Número de acciones para el fortalecimiento del desarrollo territorial en la provincia.

OEI.08 Promover el desarrollo de las actividades económicas en la provincia

Código	OEI / AEI Descripción	Nombre del Indicador
AEI.08.01	Fortalecer el Programa de emprendimiento implementado en la provincia.	Número de capacitaciones de emprendimiento realizado.
AEI.08.02	Mejorar la Asistencia técnica en la formalización de los establecimientos comerciales en la provincia.	Número de licencias de funcionamiento emitidos.
AEI.08.03	Mejorar las Acciones de control y fiscalización oportuna de las actividades económicas desarrolladas en la provincia.	Número de fiscalizaciones realizadas.
AEI.08.04	Mejorar la Asistencia técnica tecnificada y fortalecida a los productores agropecuarios de la provincia.	Número de capacitaciones para la adopción de nuevas tecnologías y buenas prácticas dirigidas a agricultores de la provincia.
AEI.08.05	Fortalecer el Mantenimiento de la infraestructura de riego productiva oportuna en beneficio de los productores de la provincia.	Porcentaje de infraestructura de riego operativa y en buenas condiciones.
AEI.08.06	Mejorar el Control fitosanitario de plagas implementado en beneficio de los productores agrícolas.	Número de hectáreas con control y/o erradicación de plagas priorizadas.
AEI.08.07	Mejorar el Programa de desarrollo turístico implementado en la provincia.	Porcentaje de cumplimiento del programa de desarrollo turístico implementado en la Provincia.
AEI.08.08	Fortalecer los Atractivos turísticos habilitados para el turismo en la provincia.	Porcentaje de atractivos turísticos operativos para el turismo.

Municipalidad Provincial de Huarmey
PLAN ESTRATÉGICO INSTITUCIONAL PEI 2025 - 2027

OEI.09 Reducir la vulnerabilidad de la población y sus medios de vida ante el riesgo de desastres existentes de origen natural, socio natural o antrópico en la provincia.



OEI / AEI		
Código	Descripción	Nombre del Indicador
OEI.09.01	Mejorar los Instrumentos de estimación del riesgo de desastres de origen natural, socio natural o antrópico implementado en la provincia.	Número de instrumentos de estimación de riesgos de desastres realizados.
AEI.09.02	Fortalecer el Programa de desarrollo de capacitaciones en GRD difundidos a la población.	Número de capacitaciones en GRD realizados.
AEI.09.03	Mejorar el Sistemas de Alerta Temprana implementados en beneficio de la población.	Número de sistemas de alerta temprana implementados.
AEI.09.04	Fortalecimiento de las capacidades de los servidores/trabajadores en gestión integral del cambio climático.	Número de capacitaciones en Gestión Integral del Cambio Climático dirigidas a servidores/trabajadores del nivel provincial.
AEI.09.05	Mejorar los Centros de operaciones de emergencia local (COEL) implementados en la Provincia.	Número de acciones de ante emergencias o desastres en la provincia.
AEI.09.06	Mejorar los Programa de formación de brigadas especializadas para la atención frente a emergencias y desastres en la provincia.	Número de capacitaciones dirigidas a brigadas especializadas sobre la atención frente a emergencias y desastres.
AEI.09.07	Fortalecer las Acciones de rehabilitación ante desastres implementados en la provincia.	Número de acciones de rehabilitación de áreas afectadas por emergencias y desastres atendidos en la provincia.

OEI.10 Mejorar el servicio de transporte y tránsito en la provincia



OEI / AEI		
Código	Descripción	Nombre del Indicador
AEI.10.01	Mejorar el Programa de educación vial implementado para transportistas de la provincia.	Número de capacitaciones viales a transportistas realizadas.
AEI.10.02	Fortalecer las Acciones de control y fiscalización del tránsito y transporte desarrollados en la provincia.	Porcentaje de acciones de control y fiscalización a vehículos de transporte terrestre realizados.
AEI.10.03	Mejorar la Red vial urbana vecinal o rural adecuada y operativa en la provincia.	Porcentaje de kilómetros de la red vial urbana, vecinal o rural con señalización.

Municipalidad Provincial de Huarmey
PLAN ESTRATÉGICO INSTITUCIONAL PEI 2025 - 2027

OEI.11 Fortalecer la Eficiencia en la Gestión Institucional

OEI / AEI		Nombre del Indicador
Código	Descripción	
AEI.11.01	Mejorar el Programa de fortalecimiento de capacidades permanente para personal de la Municipalidad.	Número de capacitaciones del PDP realizadas.
AEI.11.02	Fortalecer los Procedimientos administrativos simplificados en la Municipalidad.	Número de procedimientos administrativos simplificados.
AEI.11.03	Mejorar la Recaudación tributaria efectivo por medio de la Municipalidad.	Porcentaje de tributos municipales recaudados en la municipalidad.
AEI.11.04	Mantener los Instrumentos de gestión actualizados en la provincia.	Número de Instrumentos de gestión actualizados.
AEI.11.05	Mejorar el Servicio civil implementado en beneficio de la Municipalidad.	Porcentaje del Servicio Civil implementado en la Municipalidad.
AEI.11.06	Mejorar la Atención de solicitudes institucionales oportunas en la provincia.	Porcentaje de solicitudes TUPA atendidas en el plazo.
AEI.11.07	Mejorar la Gestión administrativa y operativa efectiva en la Municipalidad.	Porcentaje de unidades de organización con cumplimiento mayor al 80% de las actividades operativas.
AEI.11.08	Fortalecer el Gobierno electrónico implementada en los procesos y servicios de la Municipalidad.	Porcentaje de procedimientos administrativos digitalizados.
AEI.11.09	Mejorar el Gobierno abierto implementado en la Municipalidad.	Porcentaje de procedimientos administrativos digitalizados.
AEI.11.10	Fortalecer la Gobernanza territorial promocionada en la Municipalidad.	Numero de asociaciones, comités y otras organizaciones conformadas que trabajan de forma conjunta con la Municipalidad Provincial en beneficio de la población.







Municipalidad Provincial de Huarmey
PLAN ESTRATÉGICO INSTITUCIONAL PEI 2025 - 2027

1. RUTA ESTRATÉGICA

Prioridad	OEI		Vinculación con la PGG	Prioridad	AEI		Vinculación con la PGG	UO Responsable
	Código	Descripción			Código	Descripción		
1	OEI. 01	Garantizar la provisión de los servicios de saneamiento básico en la provincia	EJE 9 LIN 9.2	1	AEI.01.01	Garantizar el acceso a servicios de saneamiento adecuados para la población de la provincia.	EJE 9 LIN 9.2	Gerencia de infraestructura y Gerencia de planeamiento y presupuesto.
				2	AEI.01.02	Empresa prestadora de servicios de saneamiento (EPS) con fiscalización y regulación continua en la provincia.	EJE 9 LIN 9.2	Gerencia de infraestructura y Gerencia de planeamiento y presupuesto.
				3	AEI.01.03	Mejorar el programa de disposición adecuada de excretas a centros poblados rurales.	EJE 9 LIN 9.2	Gerencia de infraestructura y Gerencia de planeamiento y presupuesto.
				4	AEI.01.04	Fortalecer el acceso al servicio de desagüe y alcantarillado de calidad en beneficio de la población de la provincia.	EJE 9 LIN 9.2	Gerencia de infraestructura y Gerencia de planeamiento y presupuesto.
2	OEI. 02	Mejorar las condiciones de salud en la provincia	EJE 8 LIN 8.3	5	AEI.01.05	Mejorar el acceso al servicio de agua potable de calidad en beneficio de la población de la provincia.	EJE 9 LIN 9.2	Gerencia de infraestructura y Gerencia de planeamiento y presupuesto.
				1	AEI.02.01	Fortalecer el programa de alimentación saludable para la población de la provincia.	EJE 8 LIN 8.5	Gerencia de Desarrollo Social Gerencia de Planeamiento y Presupuesto.
				2	AEI.02.02	Mejorar el programa de medicina preventiva, primeros auxilios, educación sanitaria y profilaxis en centros poblados rurales.	EJE 8 LIN 8.3	Gerencia de Desarrollo Social Gerencia de Planeamiento y Presupuesto.
3	OEI. 03	Mejorar la infraestructura de salud mejorada y equipada con capacidad adaptativa ante el cambio climático en la provincia.	EJE 8 LIN 8.1	3	AEI.02.03	Mejorar la infraestructura de salud mejorada y equipada con capacidad adaptativa ante el cambio climático en la provincia.	EJE 8 LIN 8.1	Gerencia de Infraestructura y Gerencia de Planeamiento y Presupuesto.



PLAN ESTRATÉGICO INSTITUCIONAL PEI 2025 - 2027

Municipalidad Provincial	Código	Descripción	Vinculación con la PGG	Prioridad	AEI		Vinculación con la PGG	UO Responsable	
					Código	Descripción			
 MUNICIPALIDAD PROVINCIAL DE HUARNEY ALCALDIA	OEI.03	Contribuir al mejoramiento del servicio educativo, cultural y deportivo en la provincia	EJE 7 LIN 7.6	1	AEI.03.01	Mejorar el equipamiento, Infraestructura y Mobiliario adecuado en Instituciones Educativas de la provincia.	EJE 7 LIN 7.6	Gerencia de Infraestructura y Gerencia de Planeamiento y Presupuesto.	
					2	AEI.03.02	Fortalecer la biblioteca municipal con atención integral en la provincia.	EJE 7 LIN 7.8	Gerencia de Desarrollo Social y Gerencia de Planeamiento y Presupuesto.
					3	AEI.03.03	Mejorar el programa de desarrollo cultural difundido en la provincia.	EJE 7 LIN 7.7	Gerencia de Desarrollo Social y Gerencia de Planeamiento y Presupuesto.
					4	AEI.03.04	Fortalecer la conservación, recuperación y mantenimiento del patrimonio cultural en la provincia.	EJE 7 LIN 7.7	Gerencia de Infraestructura y Gerencia de Planeamiento y Presupuesto.
 MUNICIPALIDAD PROVINCIAL DE HUARNEY SECRETARIA GENERAL	OEI.04	Disminuir la inseguridad ciudadana en la provincia	EJE 6 LIN 6.3	1	AEI.04.01	Fortalecer el plan de seguridad ciudadana implementado en la provincia.	EJE 6 LIN 6.3	Gerencia de Seguridad Ciudadana y fiscalización y Gerencia de Planeamiento y Presupuesto.	
				2	AEI.04.02	Mejorar el equipamiento adecuado para los serenos de la provincia.	EJE 6 LIN 6.3	Gerencia de Seguridad Ciudadana y fiscalización y Gerencia de Planeamiento y Presupuesto.	
				3	AEI.04.03	Mejorar el sistema de video vigilancia implementado en la provincia.	EJE 6 LIN 6.3	Gerencia de Seguridad Ciudadana y fiscalización y Gerencia de Planeamiento y Presupuesto.	
				4	AEI.04.04	Fortalecer el patrullaje municipal permanente en beneficio de la población.	EJE 6 LIN 6.3	Gerencia de Seguridad Ciudadana y fiscalización y Gerencia de Planeamiento y Presupuesto.	
 MUNICIPALIDAD PROVINCIAL DE HUARNEY GERENTE MUNICIPAL	OEI.05	Mejorar los servicios de protección social en la provincia	EJE 3 LIN 3.3	1	AEI.05.01	Fortalecer el programa nacional de apoyo social de forma permanente a grupos de población vulnerables de la provincia.	EJE 3 LIN 3.3	Gerencia de Desarrollo Social y Gerencia de Planeamiento y Presupuesto.	
					 MUNICIPALIDAD PROVINCIAL DE HUARNEY GERENCIA DE PLANEAMIENTO Y PRESUPUESTO				

Municipalidad Provincial de Huánuco		Municipalidad Provincial de Huánuco		Municipalidad Provincial de Huánuco		Municipalidad Provincial de Huánuco		Municipalidad Provincial de Huánuco		Municipalidad Provincial de Huánuco	
Prioridad	Código	Descripción	Vinculación con la PGG	Prioridad	Código	Descripción	Vinculación con la PGG	UO Responsable	AEI	AEI	Descripción
				2	AEI.05.02	Mejorar el registro de información socioeconómica de la población vulnerable de la provincia.	EJE 3 LIN 3.3	Gerencia de Desarrollo Social y Gerencia de Planeamiento y Presupuesto.			
				3	AEI.05.03	Mejorar el servicio de atención contra la violencia familiar oportuno en beneficio de la población.	EJE 3 LIN 3.4	Gerencia de Desarrollo Social y Gerencia de Planeamiento y Presupuesto.			
				1	AEI.06.01	Mejorar la regulación sobre disposición final de desechos sólidos, líquidos y otros vertimientos industriales en la provincia.	EJE 3 LIN 3.7	Gerencia de Servicios a la Ciudad y Gerencia de Planeamiento y Presupuesto.			
				2	AEI.06.02	Fortalecer el programa de limpieza pública implementado de la provincia.	EJE 3 LIN 3.7	Gerencia de Servicios a la Ciudad y Gerencia de Planeamiento y Presupuesto.			
				3	AEI.06.03	Mejorar programa de segregación en la fuente implementado en la provincia.	EJE 3 LIN 3.7	Gerencia de Servicios a la Ciudad y Gerencia de Planeamiento y Presupuesto.			
				4	AEI.06.04	Mejorar el programa de fiscalización de emisión de humos, gases, ruido y otros contaminantes del ambiente de la provincia.	EJE 3 LIN 3.7	Gerencia de Servicios a la Ciudad y Gerencia de Planeamiento y Presupuesto.			
				5	AEI.06.05	Fortalecer la zonificación Ecológica Económica implementada en la Provincia.	EJE 3 LIN 3.7	Gerencia de Servicios a la Ciudad y Gerencia de Planeamiento y Presupuesto.			
				6	AEI.06.06	Mejorar la conservación y mantenimiento permanente de áreas verdes de uso público en la provincia.	EJE 3 LIN 3.7	Gerencia de Servicios a la Ciudad y Gerencia de Planeamiento y Presupuesto.			



AEI	Descripción	Vinculación con la PGG	Prioridad	Código	Descripción	Vinculación con la PGG	UO Responsable			
AEI	Mejorar el plan de Desarrollo Urbano y Esquema de Zonificación de áreas urbanas actualizados e implementados en la provincia.	EJE 5 LIN 5.3	1	AEI.07.01	Mejorar el plan de Desarrollo Urbano y Esquema de Zonificación de áreas urbanas actualizados e implementados en la provincia.	EJE 5 LIN 5.3	Gerencia de Infraestructura y Gerencia de Planeamiento y Presupuesto.			
				AEI.07.02				Mejorar el plan de Acondicionamiento Territorial actualizado e implementado en la provincia.	EJE 5 LIN 5.3	Gerencia de Infraestructura y Gerencia de Planeamiento y Presupuesto.
				AEI.07.03				Mejorar el Plan de Desarrollo Rural actualizados e implementados en la provincia.	EJE 5 LIN 5.3	Gerencia de Infraestructura y Gerencia de Planeamiento y Presupuesto.
				AEI.07.04				Fortalecer el Saneamiento físico legal de predios realizados en la provincia.	EJE 5 LIN 5.3	Gerencia de Infraestructura y Gerencia de Planeamiento y Presupuesto.
				AEI.07.05				Fortalecer los Espacios públicos recuperados y priorizados en beneficio de la provincia.	EJE 5 LIN 5.3	Gerencia de Infraestructura y Gerencia de Planeamiento y Presupuesto.
				AEI.07.06				Mejorar el Programa de asistencia técnica en desarrollo urbano de forma integral en beneficio de la población de la provincia.	EJE 5 LIN 5.3	Gerencia de Infraestructura y Gerencia de Planeamiento y Presupuesto.
				AEI.07.07				Mejorar el Plan urbano distrital actualizados e implementados de la provincia.	EJE 5 LIN 5.3	Gerencia de Infraestructura y Gerencia de Planeamiento y Presupuesto.
				AEI.07.08				Mejorar el Plan rural distrital actualizados e implementados de la provincia.	EJE 5 LIN 5.3	Gerencia de Infraestructura y Gerencia de Planeamiento y Presupuesto.
				AEI.07.09				Mantener el Catastro provincial actualizado.	EJE 5 LIN 5.3	Gerencia de Infraestructura y Gerencia de Planeamiento y Presupuesto.
				AEI.07.10				Mejorar la Formalización de asentamientos humanos de la provincia	EJE 5 LIN 5.3	Gerencia de Infraestructura y Gerencia de Planeamiento y Presupuesto.



7

OEI. 07

Promover el desarrollo territorial ordenado y sostenible en la provincia

EJE 5
LIN 5.3

Municipalidad	Código	OEI	Descripción	Vinculación con la PGG	Prioridad	Código	AEI Descripción	Vinculación con la PGG	UO Responsable
					11	AEI.07.11	Mejorar los Mecanismos de articulación de desarrollo territorial integral en la provincia.	EJE 5 LIN 5.3	Gerencia de Infraestructura y Gerencia de Planeamiento y Presupuesto.
					1	AEI.08.01	Fortalecer el Programa de emprendimiento implementado en la provincia.	EJE 4 LIN 4.5	Gerencia de Desarrollo Económico y Gerencia de Planeamiento y Presupuesto.
					2	AEI.08.02	Mejorar la Asistencia técnica en la formalización de los establecimientos comerciales en la provincia.	EJE 4 LIN 4.5	Gerencia de Desarrollo Económico y Gerencia de Planeamiento y Presupuesto.
					3	AEI.08.03	Mejorar las Acciones de control y fiscalización oportuna de las actividades económicas desarrolladas en la provincia.	EJE 4 LIN 4.5	Gerencia de Desarrollo Económico y Gerencia de Planeamiento y Presupuesto.
					4	AEI.08.04	Mejorar la Asistencia técnica tecnificada y fortalecida a los productores agropecuarios de la provincia.	EJE 4 LIN 4.5	Gerencia de Desarrollo Económico y Gerencia de Planeamiento y Presupuesto.
					5	AEI.08.05	Fortalecer el Mantenimiento de la infraestructura de riego productiva oportuna en beneficio de los productores de la provincia.	EJE 4 LIN 4.5	Gerencia de Desarrollo Económico y Gerencia de Planeamiento y Presupuesto.
					6	AEI.08.06	Mejorar el Control fitosanitario de plagas implementado en beneficio de los productores agrícolas.	EJE 4 LIN 4.5	Gerencia de Desarrollo Económico y Gerencia de Planeamiento y Presupuesto.
					7	AEI.08.07	Mejorar el Programa de desarrollo turístico implementado en la provincia.	EJE 4 LIN 4.5	Gerencia de Desarrollo Económico y Gerencia de Planeamiento y Presupuesto.
					8	AEI.08.08	Fortalecer los Atractivos turísticos habilitados para el turismo en la provincia.	EJE 4 LIN 4.5	Gerencia de Desarrollo Económico y Gerencia de Planeamiento y Presupuesto.



Prioridad	Código	Descripción	Vinculación con la PGG	Prioridad	Código	Descripción	Vinculación con la PGG	UO Responsable
10	OEI.10	Mejorar el servicio de transporte y tránsito en la provincia	EJE 9 LIN 9.4	3	AEI.10.03	Mejorar la Red vial urbana vecinal o rural adecuada y operativa en la provincia.	EJE 9 LIN 9.4	Gerencia de Servicios a la Ciudad y Gerencia de Planeamiento y Presupuesto.
						Fortalecer las Acciones de control y fiscalización del tránsito y transporte desarrollados en la provincia.	EJE 9 LIN 9.4	Gerencia de Servicios a la Ciudad y Gerencia de Planeamiento y Presupuesto.
						Mejorar el Programa de educación vial implementado para transportistas de la provincia.	EJE 9 LIN 9.4	Gerencia de Servicios a la Ciudad y Gerencia de Planeamiento y Presupuesto.
						Fortalecer las Acciones de rehabilitación ante desastres implementados en la provincia.	EJE 6 LIN 6.7	Gerencia de Gestión Territorial y Gerencia de Planeamiento y Presupuesto.
						Mejorar los Programas de formación de brigadas especializadas para la atención frente a emergencias y desastres en la provincia.	EJE 6 LIN 6.7	Gerencia de Gestión Territorial y Gerencia de Planeamiento y Presupuesto.
						Mejorar los Centros de operaciones de emergencia local (COEL) implementados en la Provincia.	EJE 6 LIN 6.7	Gerencia de Gestión Territorial y Gerencia de Planeamiento y Presupuesto.
						Mejorar los Programas de gestión integral del cambio climático.	EJE 6 LIN 6.7	Gerencia de Gestión Territorial y Gerencia de Planeamiento y Presupuesto.
9	OEI.09	Reducir la vulnerabilidad de la población y sus medios de vida ante el riesgo de desastres existentes de origen natural, socio natural o antrópico en la provincia	EJE 6 LIN 6.7	4	AEI.09.04	Fortalecimiento de capacidades de los servidores/trabajadores en gestión integral del cambio climático.	EJE 6 LIN 6.7	Gerencia de Gestión Territorial y Gerencia de Planeamiento y Presupuesto.
						Mejorar el Sistema de Alerta Temprana implementados en beneficio de la población.	EJE 6 LIN 6.7	Gerencia de Gestión Territorial y Gerencia de Planeamiento y Presupuesto.
						Fortalecer el Programa de desarrollo de capacitaciones en GRD difundidos a la población.	EJE 6 LIN 6.7	Gerencia de Gestión Territorial y Gerencia de Planeamiento y Presupuesto.
						Mejorar los Instrumentos de estimación del riesgo de desastres de origen natural, socio natural o antrópico implementado en la provincia.	EJE 6 LIN 6.7	Gerencia de Gestión Territorial y Gerencia de Planeamiento y Presupuesto.
						Mejorar los Programas de desarrollo de capacitaciones en GRD difundidos a la población.	EJE 6 LIN 6.7	Gerencia de Gestión Territorial y Gerencia de Planeamiento y Presupuesto.
						Mejorar los Programas de desarrollo de capacitaciones en GRD difundidos a la población.	EJE 6 LIN 6.7	Gerencia de Gestión Territorial y Gerencia de Planeamiento y Presupuesto.



Prioridad	Código	Descripción	Vinculación con la PGG	AEI		Vinculación con la PGG	UO Responsable	
				Prioridad	Código			Descripción
11	OEI.11	Fortalecer la Eficiencia en la Gestión Institucional	EJE 5 LIN 5.1	1	AEI.11.01	Mejorar el Programa de fortalecimiento de capacidades permanente para personal de la Municipalidad.	EJE 5 LIN 5.1	Gerencia Municipal y Gerencia de Planeamiento y Presupuesto.
				2	AEI.11.02	Fortalecer los Procedimientos administrativos simplificados en la Municipalidad.	EJE 5 LIN 5.1	Gerencia Municipal y Gerencia de Planeamiento y Presupuesto.
				3	AEI.11.03	Mejorar la Recaudación tributaria efectivo por medio de la Municipalidad.	EJE 5 LIN 5.1	Gerencia Municipal y Gerencia de Planeamiento y Presupuesto.
				4	AEI.11.04	Mantener los Instrumentos de gestión actualizados en la provincia.	EJE 5 LIN 5.1	Gerencia Municipal y Gerencia de Planeamiento y Presupuesto.
				5	AEI.11.05	Mejorar el Servicio civil implementado en beneficio de la Municipalidad.	EJE 5 LIN 5.1	Gerencia Municipal y Gerencia de Planeamiento y Presupuesto.
				6	AEI.11.06	Mejorar la Atención de solicitudes institucionales oportunas en la provincia.	EJE 5 LIN 5.1	Gerencia Municipal y Gerencia de Planeamiento y Presupuesto.
				7	AEI.11.07	Mejorar la Gestión administrativa y operativa efectiva en la Municipalidad.	EJE 5 LIN 5.1	Gerencia Municipal y Gerencia de Planeamiento y Presupuesto.
				8	AEI.11.08	Fortalecer el Gobierno electrónico implementada en los procesos y servicios de la Municipalidad.	EJE 5 LIN 5.1	Gerencia Municipal y Gerencia de Planeamiento y Presupuesto.
				9	AEI.11.09	Mejorar el Gobierno abierto implementado en la Municipalidad.	EJE 5 LIN 5.1	Gerencia Municipal y Gerencia de Planeamiento y Presupuesto.
				10	AEI.11.10	Fortalecer la Gobernanza territorial promocionada en la Municipalidad.	EJE 5 LIN 5.1	Gerencia Municipal y Gerencia de Planeamiento y Presupuesto.



6. ANEXOS


6.1. MATRIZ DE ARTICULACIÓN DE PLANES (ANEXO B-1)

Articulación con el Plan de Desarrollo Local Concertado (PDLC) 2023-2034 de la Provincia de Huarmey, Departamento de Ancash, aprobado con Ordenanza Municipal N° 010-2023-MPH de fecha 23 de abril de 2023.

OBJETIVO ESTRATEGICO PROVINCIAL		ACCION ESTRATEGICA PROVINCIAL			OBJETIVO ESTRATEGICO INSTITUCIONAL			EXPLICACIÓN DE RELACION CAUSAL CON OEP O AEP	
CODIGO	ENUNCIADO	NOMBRE DEL INDICADOR	CODIGO	ENUNCIADO	NOMBRE DEL INDICADOR	CODIGO	ENUNCIADO		NOMBRE DEL INDICADOR
OEP.01	Mejorar las condiciones de habitabilidad de la población	% de viviendas sin acceso a red pública de desagüe	AEP.01.01	Mejorar el acceso a servicios de agua potable de la población	Porcentaje de viviendas urbanas sin acceso al servicio de agua potable mediante red pública	OEI.01	Garantizar la provisión de los servicios de saneamiento básico en la provincia.	Porcentaje de la población de la provincia que reciben un servicio de saneamiento básico para agua, desagüe y disposiciones excretas.	Al Garantizar la provisión de los servicios de saneamiento básico en la provincia se acortan las brechas de desigualdad de condiciones de habitabilidad puesto que es una política de justicia social que garantiza un sistema socialmente digno y justo, entendiendo que todas las personas tienen las mismas posibilidades de acceder al bienestar social y poseen los mismos derechos políticos al acceso equitativo a bienes y servicios que la provincia brinda, contribuyendo a la erradicación de la discriminación para mejorar las condiciones de habitabilidad de la población Huarmeyana.
		% de viviendas sin acceso a red pública de desagüe	AEP.01.02	Mejorar el acceso a servicios de desagüe de la población	Porcentaje de viviendas urbanas sin acceso a servicios de red pública de desagüe				
		% de viviendas sin servicio de alumbrado público	AEP.01.03	Mejorar el acceso a servicios de energía eléctrica de la población	Porcentaje de viviendas urbanas sin acceso a alumbrado por red eléctrica.				
OEP.01	Mejorar la calidad de salud para la población	N° de médicos por cada 10,000 habitantes	AEP.02.02	Reducir la prevalencia de Desnutrición Crónica Infantil en la primera infancia	Porcentaje de niños y niñas menores de 5 años con desnutrición crónica infantil	OEI.02	Mejorar las condiciones de salud en la provincia.	Porcentaje de la población que accede a servicios de salud preventiva, programas de alimentación saludable en infraestructura adecuada.	Contribuir a la mejor atención integral de salud ayuda a disminuir la vulnerabilidad de la población, debido a que se plantea atender la anemia, la desnutrición crónica, la atención materno neonatal, las enfermedades transmisibles y no transmisibles, las emergencias y urgencias con infraestructura y equipamiento adecuado, que se traduce en una mejora de los servicios de salud para la población de la Provincia de Huarmey.
		AEP.02.06	Reducir la prevalencia de las enfermedades prevenibles	Porcentaje de menores de un año con vacunas completas					



OBJETIVO ESTRATEGICO PROVINCIAL		ACCION ESTRATEGICA PROVINCIAL			OBJETIVO ESTRATEGICO INSTITUCIONAL			EXPLICACION DE RELACION CAUSAL CON OEP O AEP	
CODIGO	ENUNCIADO	NOMBRE DEL INDICADOR	CODIGO	ENUNCIADO	NOMBRE DEL INDICADOR	CODIGO	ENUNCIADO	NOMBRE DEL INDICADOR	
	Mejorar la calidad educativa para la población estudiantil	% de estudiantes de segundo grado de primaria con nivel satisfactorio en comprensión lectora	AEP.03.01	Mejorar el acceso a los servicios básicos en las instituciones educativas	Porcentaje de cobertura de agua en IIEE	OEI.03	Contribuir al mejoramiento del servicio educativo, cultural y deportivo en la provincia.	Porcentaje de Instituciones Educativas beneficiadas por el apoyo municipal para la mejora de infraestructura, mobiliario y equipamiento.	Con el mejoramiento del servicio educativo, cultural y deportivo que es la intervención en infraestructura, equipamiento, competencias pedagógicas y tecnológicas optimas, se puede contar con las condiciones necesarias para garantizar el aprendizaje significativo de calidad en los estudiantes de la Provincia de Huarmey, por ende la Mejorar la calidad educativa para la población estudiantil
	Reducir la violencia y discriminación hacia los miembros de la familia y poblaciones vulnerables	% de mujeres que indican haber sido violentadas	AEP.04.01	Reducir los niveles de violencia familiar en los hogares de la provincia	Cantidad de denuncias de violencia familiar	OEI.04	Disminuir la inseguridad ciudadana en la provincia.	Tasa de la población que accede a servicios de seguridad ciudadana.	Generar las condiciones de bienestar familiar a través de la disminución de la inseguridad ciudadana y los servicios de protección social como los derechos de niños, adolescentes, mujeres, adultos mayores y discapacitados permitirá a la provincia contar con población enfocada en desarrollar otras actividades como educación, cultura y deporte las mismas que se traducirán en una población más competitiva, contribuyendo así a Reducir la violencia y discriminación hacia los miembros de la familia y poblaciones vulnerables.
	% de adolescentes embarazadas (12 a 17 años)	AEP.04.04	Mejorar la capacidad de atención especializada para discapacitados	Número de Centros para Discapacitados (OMAPED) implementados	OEI.05	Mejorar los servicios de protección social en la provincia.	Porcentaje de población vulnerable con acceso al menos a un programa social.		
	AEP.04.08	Mejorar las competencias técnicas laborales para adolescentes y madres jóvenes		Porcentaje de adolescentes embarazadas (12 a 17 años) empoderadas					




OBJETIVO ESTRATEGICO PROVINCIAL		ACCION ESTRATEGICA PROVINCIAL			OBJETIVO ESTRATEGICO INSTITUCIONAL		EXPLICACION DE RELACION CAUSAL CON OEP O AEP		
CODIGO	ENUNCIADO	NOMBRE DEL INDICADOR	CODIGO	ENUNCIADO	NOMBRE DEL INDICADOR	CODIGO	ENUNCIADO	NOMBRE DEL INDICADOR	
OEP.05	Mejorar la calidad ambiental	% de residuos sólidos con disposición final adecuada (rellenos sanitarios)	AEP.05.02	Mejorar el acopio y reciclaje de residuos sólidos	Número de distritos municipales para la disposición final de residuos sólidos	OEI.06	Mejorar la gestión ambiental en la provincia.	Porcentaje de la población beneficiada por la gestión de pasivos ambientales.	Fortalecer la mejora de la gestión ambiental y la Conservación de la diversidad biológica orienta a resolver, mitigar y/o prevenir los problemas de carácter ambiental; asimismo permitirá a la población pueda desenvolver sus potencialidades en agricultura garantizando su permanencia en el tiempo y en espacios amigables y saludables para la Provincia sin distinción de sus habitantes.
			AEP.05.06	Mejorar el uso eficiente del recurso hídrico por los productores agropecuarios	Porcentaje de superficie agrícola bajo riego				
			AEP.06.01	Mejorar la conectividad vial de la población	Porcentaje de vías vecinales afirmadas	OEI.07	Promover el desarrollo territorial ordenado y sostenible en la provincia.	Porcentaje de la población que reside en zonas que cumplen con criterios de desarrollo urbano.	Atender el desarrollo territorial ordenado y sostenible y; el mejoramiento del servicio de transporte y tránsito en la provincia permitirá la conectividad tanto vial como de telecomunicaciones para la provincia lo cual fortalecerá el acceso a tecnologías físicas y digitales para potenciar los conocimientos de la población en general, la misma que permitirá estar a la vanguardia de la tecnología y la información, de la misma forma al tener conectividad vial agilizará los tiempos de transporte no solo de pobladores sino también del movimiento económico de la provincia.
			AEP.06.02	Mejorar la accesibilidad de los servicios de telecomunicaciones	Porcentaje de hogares con acceso al servicio de internet	OEI.10	Mejorar el servicio de transporte y tránsito en la provincia.	Porcentaje de infraestructuras viales y peatonales urbanas y rurales en buen estado.	
			AEP.07.01	Mejorar la producción y productividad de las cadenas productivas agropecuarias	Número de Comités de Regantes con planes de negocios	OEI.08	Promover el desarrollo de las actividades económicas	Porcentaje de micro y pequeños empresarios capacitados en temas de	Dinamizar el desarrollo de las actividades económicas en la provincia contribuirá a que los diferentes agentes económicos principales de la provincia de forma gradual permitirá avanzar en un sentido de desarrollo progresivo y



OBJETIVO ESTRATEGICO PROVINCIAL		ACCION ESTRATEGICA PROVINCIAL			INSTITUCIONAL		EXPLICACION DE RELACION CAUSAL CON OEP O AEP		
CODIGO	ENUNCIADO	NOMBRE DEL INDICADOR	CODIGO	ENUNCIADO	NOMBRE DEL INDICADOR	CODIGO	ENUNCIADO	NOMBRE DEL INDICADOR	
	agricultura, pesca, agroindustria y turismo	servicios de asistencia técnica	AEP.07.02	Mejorar la producción y productividad de las cadenas productivas pesqueras	Número de planes de Negocios implementados		en la provincia	gestión empresarial.	ordenado de acuerdo a las necesidades más urgentes y de mayor impacto en la población, contribuyendo así a potenciar los diferentes sectores de la población convirtiéndolo finalmente a la provincia de Huarmey como una provincia pionera en el desarrollo de las actividades productivas agropecuarias, en las cadenas productivas pesqueras agroindustriales y turísticas
			AEP.07.03	Mejorar la producción y productividad de las cadenas productivas agroindustriales	Número de planes de negocios implementados				
			AEP.07.05	Mejorar la producción y productividad de las cadenas de servicios turísticos	Número de emprendimientos financiados				
			AEP.08.01	Mejorar la institucionalidad de la Gestión de Riesgos de Desastres en la provincia	Número de Centros de Operaciones de Emergencia Provincial (COEP) operativos		Reducir la vulnerabilidad de la población y sus medios de vida ante el riesgo de desastres existentes de origen natural, socio natural o antrópico en la provincia.		Optimizar de forma eficiente la gestión de riesgo de desastres en la provincia es una tarea de suma importancia puesto que a través de ella se puede garantizar la seguridad e integridad de la población de la provincia, asimismo de los bienes y productos que la provincia desarrolla para evitar retrasos que mermen el crecimiento y desarrollo integral, en la atención de este objetivo importante se prevendrá la gestión de riesgos de origen natural, socio natural o antrópico en la provincia
	Mejorar la gestión de riesgos de desastres naturales de la provincia	% de Municipalidades que han conformado el Centro de Operaciones de Emergencia Local	AEP.08.02	Mejorar la capacidad preventiva y de respuesta de la población ante riesgos de desastres	Número de distritos coberturados por red de alerta temprana	OEI.09			
			AEP.08.03	Mejorar la gestión de riesgos en puntos críticos de ríos y quebradas	Porcentaje de puntos críticos determinados por el ALA debidamente gestionados				



OBJETIVO ESTRATEGICO PROVINCIAL		ACCION ESTRATEGICA PROVINCIAL			OBJETIVO ESTRATEGICO INSTITUCIONAL		EXPLICACION DE RELACION CAUSAL CON OEP O AEP
CODIGO	ENUNCIADO	NOMBRE DEL INDICADOR	CODIGO	ENUNCIADO	NOMBRE DEL INDICADOR	NOMBRE DEL INDICADOR	
	Mejorar la gobernanza para el desarrollo en la provincia	% de ejecución de gasto en municipalidades provinciales y distritales	AEP.09.01	Mejorar los mecanismos de financiamiento público privado y la promoción de las inversiones privadas	Número de proyectos financiados e implementados	Fortalecer la Eficiencia en la Gestión Institucional	La Eficiencia en la Gestión Institucional es un objetivo sumamente importante pues to que a través de este se logrará un desarrollo integral atendiendo las necesidades más urgentes con enfoque en la Educación, Salud, Transporte, Turismo, Cultura y Agricultura; contribuyendo así a la gobernanza en la Municipalidad Provincial de Huarmey
			AEP.09.02	Mejorar la institucionalidad y participación de la población organizada	Porcentaje de OSB que participan en el presupuesto participativo	Porcentaje del Presupuesto Institucional de Apertura asignado a programas presupuestales en referencia al presupuesto Institucional anual.	








6.2. MATRIZ DEL PLAN ESTRATEGICO INSTITUCIONAL (ANEXO B-2)

Anexo B-2 Matriz del Plan Estratégico Institucional - PEI

Sector : Gobierno Local
 Municipio : 300166 Municipalidad Provincial de Huarmey
 Periodo : 2025-2027

Misión Institucional: "Promover la adecuada prestación de servicios públicos, el desarrollo integral, sostenible y armónico en la Provincia de Huarmey mediante una gestión eficiente, moderna y transparente con enfoque en la Educación, Salud, Transporte, Turismo, Cultura y Agricultura".

Código	Descripción	Nombre del Indicador	Método de Cálculo	Linea de Base			Logros esperados en el Periodo del Plan			Unidad Orgánica responsable del Indicador	
				Valor	Año	Valor	Año	2025	2026		2027
	Garantizar la provisión de los servicios de saneamiento básico en la provincia.	Porcentaje de la población de la provincia que reciben un servicio de saneamiento básico para agua, desagüe y disposiciones excretas.	(PSTAR / TP) x 100% HSTAR Población que reciben un servicio de saneamiento básico para agua, desagüe y disposiciones excretas. TP: Total de población	47.1	2017	44.7	2023	44.3	42.3	40.3	Gerencia de Infraestructura y Gerencia de Planeamiento y Presupuesto
	Garantizar el acceso a servicios de saneamiento adecuados para la población de la provincia.	Porcentaje de aguas residuales domésticas tratadas de manera segura.	(ART/ARRTT) x 100% ART: Volumen de aguas residuales recolectadas que reciben un tratamiento previo antes de ser volcadas a un cuerpo receptor. ARRTT: Volumen total de aguas residuales recolectadas.	47.1	2017	44.7	2023	42.3	40.3	38.3	Gerencia de Infraestructura y Gerencia de Planeamiento y Presupuesto
	Empresa Prestadora de Servicios de Saneamiento (EPS) con fiscalización y regulación continua en la provincia.	Número de conexiones de agua potable instaladas en los centros urbanos.	Total de conexiones de agua potable instaladas en los centros urbanos.	4881	2014	4881	2023	4882	4883	4884	Gerencia de Infraestructura y

OEI / AEI	Descripción	Nombre del Indicador	Método de Cálculo	Línea de Base		Valor Actual		Logros esperados en el Periodo del Plan			Unidad Orgánica responsable del Indicador
				Valor	Año	Valor	Año	2025	2026	2027	
 AEI.01.03	Mejorar el Programa de disposición adecuada de excretas a centros poblados rurales.	Número de instalaciones del programa de disposición adecuada de excretas operativas en los centros poblados rurales.	Total de instalaciones del programa de disposición adecuada de excretas operativas en los centros poblados rurales.	479	2014	578	2023	678	779	878	Gerencia de Infraestructura y Planeamiento y Presupuesto
 AEI.01.04	Fortalecer el acceso al servicio de desagüe y alcantarillado de calidad en beneficio de la población de la provincia.	Número de instalaciones para la disposición de excretas operativas en las viviendas.	Total de instalaciones para la disposición de excretas operativas en las viviendas.	4178	2014	5178	2023	6178	7178	8178	Gerencia de Infraestructura y Gerencia de Planeamiento y Presupuesto
 AEI.01.05	Mejorar el acceso al servicio de agua potable de calidad en beneficio de la población de la provincia.	Número de viviendas con conexión nueva a servicio de agua potable.	Total de viviendas con conexión nueva a servicio de agua potable.	4881	2014	4881	2023	4882	4883	4884	Gerencia de Infraestructura y Gerencia de Planeamiento y Presupuesto
 OEI.02	Mejorar las condiciones de salud en la provincia	Porcentaje de la población que accede a servicios de salud preventiva, programas de alimentación saludable en infraestructura adecuada.	(PSSPA / TP) X 100% PSSPA: Población que accede a servicios de salud, programas de alimentación en infraestructura adecuada. TP: Total de la población	8.6	2022	8.8	2023	9.0	9.5	10.2	Gerencia de Infraestructura y Gerencia de Planeamiento y Presupuesto
ACCIONES ESTRATEGICAS DEL OEI.02											
 AEI.01.06	Fortalecer el programa de alimentación saludable para la población de la provincia.	Número de beneficiarios del programa de alimentación saludable ejecutadas.	Total de beneficiarios del programa de alimentación saludable ejecutadas.	1602	2021	1802	2023	1982	2152	2353	Gerencia de Desarrollo Social

OEI / AEI	Descripción	Nombre del Indicador	Método de Cálculo	Línea de Base		Valor Actual		Logros esperados en el Periodo del Plan			Unidad Orgánica responsable del Indicador
				Valor	Año	Valor	Año	2025	2026	2027	
AEI.02.02	Mejorar el programa de medicina preventiva, primeros auxilios, educación sanitaria y profilaxis en centros poblados rurales.	Número de atenciones del programa de medicina preventiva, primeros auxilios, educación sanitaria y profilaxis ejecutadas en centros poblados rurales.	Total de atenciones del programa de medicina preventiva, primeros auxilios, educación sanitaria y profilaxis ejecutadas en centros poblados rurales.	1602	2021	1802	2023	1982	2152	2353	Gerencia de Desarrollo Social
AEI.02.03	Mejorar la infraestructura de salud mejorada y equipada con capacidad adaptativa ante el cambio climático en la provincia.	Porcentaje de establecimientos de salud del primer nivel de atención mejorados en su infraestructura, mobiliario y equipamiento a través de acciones de la municipalidad.	(Total de establecimientos de salud del primer nivel de atención mejorados en su infraestructura, mobiliario y equipamiento a través de acciones de la municipalidad / Total de establecimientos de salud del primer nivel de atención de la provincia / distrito) * 100	43.5	2017	44.8	2023	45.2	47.9	50.1	Gerencia de Infraestructura y Gerencia de Planeamiento y Presupuesto
AEI.02.03	Contribuir al mejoramiento del servicio educativo, cultural y deportivo en la provincia	Porcentaje de Instituciones Educativas beneficiadas por el apoyo municipal para la mejora de la infraestructura, mobiliario y equipamiento.	(# de I. E beneficiadas por el apoyo municipal para la mejora de infraestructura, mobiliario y equipamiento)/(Número de IIEE en la Provincia) * 100	4.0	2019	5.5	2023	7.0	10.3	13.5	Gerencia de Infraestructura Gerencia de Planeamiento y Desarrollo Social
AEI.02.03	Mejorar el equipamiento, infraestructura y Mobiliario adecuado en Instituciones	Porcentaje de instituciones educativas mejoradas en su infraestructura, mobiliario y equipamiento a través	(Total de I.E mejoradas en su infraestructura, mobiliario y equipamiento a través de acciones de la	4.0	2019	5.5	2023	7.0	10.3	13.5	Gerencia de Infraestructura Gerencia de Planeamiento y Presupuesto



Código	Descripción	Nombre del Indicador	Método de Cálculo	Línea de Base		Valor Actual		Logros esperados en el Periodo del Plan			Unidad Orgánica responsable del Indicador
				Valor	Año	Valor	Año	2025	2026	2027	
AEI.03.02	Fortalecer la biblioteca municipal con atención integral en la provincia.	Número de libros de la biblioteca prestados a la población.	Total de libros de la biblioteca prestados a la población.	300	2020	420	2023	450	530	650	Gerencia de Desarrollo Social
AEI.03.03	Mejorar el programa de desarrollo cultural profundo en la provincia.	Número de eventos culturales desarrollados.	Total de eventos culturales desarrollados.	4	2022	4	2023	6	8	10	Gerencia de Desarrollo Social
AEI.03.04	Fortalecer la conservación, recuperación y mantenimiento del patrimonio cultural en la provincia.	Número de acciones de mantenimiento, conservación y recuperación del patrimonio cultural realizadas.	Total de acciones de mantenimiento, conservación y recuperación del patrimonio cultural realizadas.	2	2022	2	2023	3	5	7	Gerencia de Desarrollo Social
AEI.04	Disminuir la inseguridad ciudadana en la provincia	Tasa de denuncias por comisión de delitos por 1,000 habitantes.	(Número de denuncias por delitos/total denuncias)*1000	180	2018	120	2023	98	80	50	Gerencia de Seguridad Ciudadana y Fiscalización
AEI.04.01	Fortalecer el plan de seguridad ciudadana implementado en la provincia.	Porcentaje de ejecución del plan de seguridad ciudadana en beneficios de la población de la provincia.	Promedio del porcentaje de ejecución de todos los objetivos del plan de seguridad ciudadana de la provincia.	5	2019	7	2023	8	9	10	Gerencia de Seguridad Ciudadana y Fiscalización
AEI.04.02	Mejorar el equipamiento adecuado para los serenos de la provincia.	Número de equipos otorgados a los serenos de la provincia.	Total de equipos otorgados a los serenos de la provincial/distrito.	21	2020	26	2023	30	32	34	Gerencia de Seguridad Ciudadana y Fiscalización

Código	Descripción	Nombre del Indicador	Método de Cálculo	Linea de Base		Valor Actual		Logros esperados en el Periodo del Plan			Unidad Orgánica responsable del Indicador
				Valor	Año	Valor	Año	2025	2026	2027	
AEI.04.03	Mejorar el sistema de video vigilancia implementado en la provincia.	Número de horas de patrullaje efectuadas y vigiladas en la provincia.	Total de horas de patrullaje efectuadas y vigiladas en la provincia.	181440	2022	224640	2023	259200	276480	293760	Gerencia de Seguridad Ciudadana y FISCALIZACIÓN
AEI.04.04	Fortalecer el patrullaje municipal permanente en beneficio de la población.	Kilómetros de patrullaje municipal permanente en la provincia.	Total de km de patrullaje municipal permanente en la provincia.	75600	2022	93600	2023	108000	115200	122400	Gerencia de Seguridad Ciudadana y FISCALIZACIÓN
AEI.05	Mejorar los servicios de protección social en la provincia	Porcentaje de población vulnerable con acceso al menos a un programa social.	(Total de Población vulnerable beneficiario de al menos un programa social/total población vulnerable)*100.	652	2018	707	2023	713	717	722	Gerencia de Desarrollo Social
ACCIONES ESTRATEGICAS DEL OEI.05											
AEI.05.01	Fortalecer el programa nacional de apoyo social de forma permanente a grupos de población vulnerables de la provincia	Número de personas vulnerables atendidas satisfactoriamente por los Programas de Apoyo Social.	Número de personas vulnerables atendidas satisfactoriamente por los Programas de Apoyo Social.	326	2018	354	2023	357	359	361	Gerencia de Desarrollo Social
AEI.05.02	Mejorar el registro de información socioeconómica de la población vulnerable de la provincia.	Porcentaje de verificación in situ de personas registradas en el SISFOHI.	(Total de personas verificadas in situ /total de personas registradas en el SISFOHI)*100.	310	2021	305	2023	280	270	260	Gerencia de Desarrollo Social
AEI.05.03	Mejorar el servicio de atención contra la violencia familiar oportuno en beneficio de la población.	Número de atenciones en defensa de derechos de niños y adolescentes, mujeres, discapacitados y adultos mayores.	Total de atenciones en defensa de derechos de niños y adolescentes, mujeres, discapacitados y adultos mayores.	217	2019	214	2023	196	189	182	Gerencia de Desarrollo Social










ACCIONES ESTRATEGICAS DEL OEI.06

OEI / AEI	Descripción	Nombre del Indicador	Método de Cálculo	Línea de Base		Valor Actual					Logros esperados en el Periodo del Plan	Unidad Organizacional responsable del Indicador		
				Año	Valor	Año	Valor	Año	Valor	Año			Valor	
AEI.06.01	Mejorar la gestión ambiental en la provincia	Porcentaje de la población beneficiada por la gestión de pasivos ambientales	(Total de población beneficiada por pasivos ambientales gestionados/Total de la población afectada por pasivos ambientales) * 100	2017	15.7	2017	15.7	2023	25.3	2025	28.9	2026	31.4	Gerencia de servicios a la Ciudad y Gestión Ambiental
AEI.06.02	Mejorar la regulación sobre disposición final de desechos sólidos, líquidos y otros vertimientos en la provincia.	Número de disposiciones normativas sobre de desechos sólidos, líquidos y otros vertimientos industriales aprobadas.	Total de disposiciones normativas sobre de desechos sólidos, líquidos y otros vertimientos industriales aprobadas.	2017	35.3	2017	35.3	2023	45.8	2025	65.1	2026	85.3	Gerencia de Servicios a la Ciudad y Gestión Ambiental
AEI.06.04	Fortalecer el programa de limpieza pública implementado de la provincia.	Porcentaje de cumplimiento del plan de limpieza pública implementado en la Provincia.	Promedio del porcentaje de ejecución de todos los objetivos del plan de limpieza pública en la provincia.	2017	20.6	2017	20.6	2023	25.3	2025	28.9	2026	31.4	Gerencia de Servicios a la Ciudad y Gestión Ambiental
AEI.06.06	Mejorar el programa de fiscalización de emisión de humos, gases, ruido y otros contaminantes del ambiente de la provincia.	Porcentaje de fiscalizaciones realizadas en emisión de humos, gases, ruido y otros contaminantes en la provincia.	(Total de fiscalizaciones realizadas en emisión de humos, gases, ruido y otros contaminantes realizadas a empresas programadas en emisión de humos, gases, ruido y otros contaminantes a programadas a empresas en la provincia/distrito) * 100.	2017	15.7	2017	15.7	2023	25.3	2025	28.9	2026	31.4	Gerencia de Servicios a la Ciudad y Gestión Ambiental

OEI / AEI	Descripción	Nombre del Indicador	Método de Cálculo	Línea de Base		Valor Actual		Logros esperados en el Periodo del Plan			Unidad Orgánica responsable del Indicador
				Valor	Año	Valor	Año	2025	2026	2027	
AEI.06.05	Fortalecer la zonificación Ecológica Económica implementada en la Provincia.	Porcentaje de hectáreas de la provincia implementadas de Zonificación Ecológica y Económica en la provincia.	(Total de hectáreas que cuenta implementada de Zonificación Ecológica y Económica / Total de hectáreas) * 100.	0	2018	0	2023	10.5	11.5	12.3	Gerencia de Servicios a la Ciudad y Gestión Ambiental
AEI.06.06	Mejorar la conservación y mantenimiento permanente de áreas verdes de uso público en la provincia.	Número de M2 de áreas verdes recuperadas y sembradas.	Total de M2 total de las áreas verdes recuperadas y sembradas.	250	2018	350	2023	420	480	510	Gerencia de Servicios a la Ciudad y Gestión Ambiental
AEI.07	Promover el desarrollo territorial ordenado y sostenible en la provincia	Porcentaje de la población que reside en zonas que cumplen con criterios de desarrollo urbano.	(Total de población que reside en zonas que cumplen con criterios de desarrollo urbano)/(Total de la población) x 100	53.2	2017	59.1	2023	68.3	70.1	70.8	Gerencia de Gestión Territorial
ACCIONES ESTRATEGICAS DEL OEI.07											
AEI.07.01	Mejorar el plan de Desarrollo Urbano y Esquema de Zonificación de áreas urbanas actualizados e implementados en la provincia.	Porcentaje de zonas de viviendas con habitación urbana.	(Total de zonas de vivienda con habitación urbana/Total zonas de vivienda)*100.	33.5	2017	38.7	2023	43.9	52.6	68.5	Gerencia de Gestión Territorial
AEI.07.02	Mejorar el plan de Acondicionamiento Territorial actualizado e implementado en la provincia.	Porcentaje del territorio provincial con estrategias de acondicionamiento territorial implementada.	(Total de distritos con más del 50% de la estrategia de acondicionamiento territorial implementada / Total de distritos) *100.	0	2017	15.3	2023	18.0	22.5	28.6	Gerencia de Gestión Territorial

OEI / AEI	Nombre del Indicador	Método de Cálculo	Base					el Periodo del 1					Indicador
			Valor	Año	Valor	Año	Valor	Año	2025	2026	2027		
AEI.07.03	Mejorar el Plan de Desarrollo Rural actualizados e implementados en la provincia.	Porcentaje de cumplimiento del plan de Desarrollo Rural actualizado e implementado en la provincia.	Total de acciones ejecutadas del Plan de Desarrollo Rural.	0	2017	1	2023	1	2	3	Gerencia de Gestión Territorial		
AEI.07.04	Fortalecer el Saneamiento físico legal de predios realizados en la provincia.	Porcentaje de Predios con Saneamiento físico legal.	(Total de predios con saneamiento físico legal / Total de predios existentes) * 100.	40.8	2017	55.4	2023	62.3	63.1	63.8	Gerencia de Gestión Territorial y Gerencia de Infraestructura		
AEI.07.05	Fortalecer los Espacios públicos recuperados y priorizados en beneficio de la provincia.	Número de mantenimientos a espacios públicos realizados.	Total de mantenimientos a espacios públicos realizados.	5	2017	12	2023	15	16	17	Gerencia de Gestión Territorial y Gerencia de Infraestructura		
AEI.07.06	Mejorar el Programa de asistencia técnica en desarrollo urbano de forma integral en beneficio de la población de la provincia.	Número de asistencia técnica en desarrollo urbano realizadas.	Total de asistencia técnica en desarrollo urbano realizadas.	0	2017	83	2023	115	123	132	Gerencia de Gestión Territorial y Gerencia de Infraestructura		
AEI.07.07	Mejorar el Plan urbano distrital actualizados e implementados de la provincia.	Porcentaje de cumplimiento del plan Urbano actualizado e implementado en la provincia	Porcentaje promedio de cumplimiento de todos los objetivos del plan Urbano actualizado e implementado en la provincia.	5	2017	12	2023	16	17	18	Gerencia de Gestión Territorial y Gerencia de Infraestructura		
AEI.07.08	Mejorar el Plan rural distrital actualizados e implementados de la provincia	Porcentaje de cumplimiento del plan rural actualizado e implementado en la provincia.	Porcentaje promedio de cumplimiento de todos los objetivos del plan rural actualizado e implementado en la provincia.	5	2017	12	2023	15	16	17	Gerencia de Gestión Territorial y Gerencia de Infraestructura		
AEI.07.09	Mantener el Catastro provincial actualizado.	Porcentaje de unidades catastrales actualizadas.	(Total de unidades catastrales actualizadas /	0	207	25.6	2023	28.3	32.9	37.1	Gerencia de Gestión Territorial y		

Gerencia de Planeamiento y Presupuesto






OEI / AEI	Descripción	Nombre del Indicador	Método de Cálculo	Linea de Base		Valor Actual		Logros esperados en el Periodo del Plan			Unidad Organica responsable del Indicador
				Valor	Año	Valor	Año	2025	2026	2027	
 AEI.07.10	Mejorar la Formalización de asentamientos humanos de la provincia	Porcentaje de cumplimiento del plan de formalización de asentamientos humanos actualizado e implementado en la provincia.	Porcentaje promedio de cumplimiento de todos los objetivos del plan de formalización de asentamientos humanos actualizado e implementado en la provincia.								Gerencia de Infraestructura
 AEI.07.10	Mejorar la Formalización de asentamientos humanos de la provincia	Número de acciones para el fortalecimiento del desarrollo territorial en la provincia.	Total de acciones para el fortalecimiento del desarrollo territorial en la provincia.	5	2017	12	2023	16	17	18	Gerencia de Gestión Territorial y Infraestructura
 AEI.07.11	Mejorar los Mecanismos de articulación de desarrollo territorial integral en la provincia.	Porcentaje de micro y pequeños empresarios capacitados en temas de gestión empresarial.	(Total de micro y pequeños empresarios capacitados en temas de gestión empresarial/Total de micro y pequeños empresarios de la provincia)*100.	12	2020	12	2023	13	14	16	Gerencia de Desarrollo Económico y Gerencia de Planeamiento y Presupuesto
ESTRATEGIAS ESTRATEGICAS DEL OEI.08											
 AEI.08.01	Fortalecer el Programa de emprendimiento implementado en la provincia.	Número de capacitaciones de emprendimiento realizado.	Total de capacitaciones de emprendimiento realizados.	6	2020	6	2023	7	7	8	Gerencia de Desarrollo Económico y Gerencia de Planeamiento y Presupuesto
 AEI.08.02	Mejorar la Asistencia técnica en la formalización de los establecimientos comerciales en la provincia.	Número de licencias de funcionamiento emitidos.	Total de licencias de funcionamiento emitidos.	8	2020	8	2023	9	10	12	Gerencia de Desarrollo Económico y Gerencia de Planeamiento y Presupuesto



OEI / AEI	Descripción	Nombre del Indicador	Método de Cálculo	Línea de Base		Valor Actual		Logros esperados en el Periodo del Plan			Unidad Orgánica responsable del Indicador
				Valor	Año	Valor	Año	2025	2026	2027	
AEI.08.03	Mejorar las Acciones de control y fiscalización oportuna de las actividades económicas desarrolladas en la provincia.	Número de fiscalizaciones realizadas.	Total de fiscalizaciones realizadas.	10	2020	8	2023	11	12	15	Gerencia de Desarrollo Económico y Gerencia de Planeamiento y Presupuesto
AEI.08.04	Mejorar la Asistencia técnica tecnificada y fortalecida a los productores agropecuarios de la provincia.	Número de capacitaciones para la adopción de nuevas tecnologías y buenas prácticas dirigidas a agricultores de la provincia.	Total de capacitaciones para la adopción de nuevas tecnologías y buenas prácticas dirigidas a agricultores de la provincia.	0	2020	0	2023	2	3	3	Gerencia de Desarrollo Económico y Gerencia de Planeamiento y Presupuesto
AEI.08.05	Fortalecer el Mantenimiento de la infraestructura de riego productiva oportuna en beneficio de los productores de la provincia.	Porcentaje de infraestructura de riego operativa y en buenas condiciones.	(Total de infraestructura de riego operativa y en buenas condiciones/Total de infraestructura de riego) * 100.	75.3	2020	75.8	2023	76.9	77.2	78.1	Gerencia de Infraestructura y Gerencia de Desarrollo Económico
AEI.08.06	Mejorar el Control fitosanitario de plagas implementado en beneficio de los productores agrícolas.	Número de hectáreas con control y/o erradicación de plagas prioritizadas.	Total de hectáreas con control y/o erradicación de plagas prioritizadas.	5560	2020	5560	2023	6060	6560	7060	Gerencia de Desarrollo Económico y Gerencia de Planeamiento y Presupuesto
AEI.08.07	Mejorar el Programa de desarrollo turístico implementado en la provincia	Porcentaje de cumplimiento del programa de desarrollo turístico implementado en la Provincia.	Porcentaje promedio de cumplimiento de todas las metas del programa de desarrollo turístico de la Provincia.	0	2020	5	2023	6	7	8	Gerencia de Desarrollo Económico y Gerencia de Planeamiento y Presupuesto

OEI / AEI	Descripción	Nombre del Indicador	Método de Cálculo	Línea de Base			Valor Actual			Logros esperados en el Periodo del Plan			Unidad Orgánica responsable del Indicador
				Valor	Año	Valor	Año	2025	2026	2027			
AEI.08.08	Fortalecer los atractivos turísticos habilitados para el turismo en la provincia.	Porcentaje de atractivos turísticos operativos para el turismo.	(Total de atractivos turísticos operativos para el turismo / Total de atractivos turísticos) *100.	2.1	2020	2.1	2023	3.5	4.2	5.1	Gerencia de Desarrollo Económico y Gerencia de Planeamiento y Presupuesto		
AEI.09.01	Mejorar los instrumentos de estimación del riesgo de desastres de origen natural, socio natural o antrópico implementado en la provincia.	Número de instrumentos de estimación de riesgos de desastres realizados.	Total de instrumentos de estimación de riesgos de desastres realizados.	0	2020	0	2023	1	1	2	Gerencia de Gestión Territorial y Gerencia de Planeamiento y Presupuesto		
AEI.09.02	Fortalecer el Programa de desarrollo de capacitaciones en GRD difundidos a la población.	Número de capacitaciones en GRD realizados.	Total de capacitaciones en GRD realizados.	0	2020	0	2023	2	3	3	Gerencia de Gestión Territorial y Gerencia de Planeamiento y Presupuesto		
AEI.09.03	Mejorar el Sistema de Alerta Temprana implementados en beneficio de la población.	Número de sistemas de alerta temprana implementados.	Total de sistemas de alerta temprana instalados.	0	2018	0	2023	1	1	1	Gerencia de Gestión Territorial y Gerencia de Planeamiento y Presupuesto		
AEI.09.09	Reducir la vulnerabilidad de la población y sus medios de vida ante el riesgo de desastres existentes de origen natural, socio natural o antrópico en la provincia	Porcentaje de factores de riesgo de desastres eliminados o minimizados	(Total factores de riesgos eliminados o minimizados / total de factores de riesgo)*100	0	2020	0	2023	0	0	3	Gerencia de Gestión Territorial y Gerencia de Planeamiento y Presupuesto		

ACCIONES ESTRATEGICAS DEL OEI.090

OEI / AEI	Descripción	Nombre del Indicador	Método de Cálculo	Línea de Base		Valor Actual		el Periodo del Plan			responsable del Indicador
				Valor	Año	Valor	Año	2025	2026	2027	
 MUNICIPALIDAD PROVINCIAL DE HUARMEY GERENCIA DE PLANEAMIENTO Y PRESUPUESTO AEL: 09.04	Fortalecimiento de las capacidades de los servidores/trabajadores en gestión integral del cambio climático.	Número de capacitaciones en Gestión Integral del Cambio Climático dirigidas a servidores/trabajadores del nivel provincial.	Total de capacitaciones en Gestión Integral del Cambio Climático dirigidas a servidores/trabajadores del nivel provincial.	0	2018	0	2023	1	1	1	Gerencia de Gestión Territorial y Planeamiento y Presupuesto
 MUNICIPALIDAD PROVINCIAL DE HUARMEY SECRETARÍA GENERAL AEL: 09.05	Mejorar los Centros de operaciones de emergencia local (COEL) implementados en la Provincia.	Número de acciones de ante emergencias o desastres en la provincia.	Total de acciones de ante emergencias o desastres en la provincia.	01	2020	01	2023	2	2	2	Gerencia de Gestión Territorial y Planeamiento y Presupuesto
 MUNICIPALIDAD PROVINCIAL DE HUARMEY GERENTE MUNICIPAL AEL: 09.06	Mejorar los Programa de formación de brigadas especializadas para la atención frente a emergencias y desastres en la provincia.	Número de capacitaciones dirigidas a brigadas especializadas sobre la atención frente a emergencias y desastres.	Total de capacitaciones dirigidas a brigadas especializadas sobre la atención frente a emergencias y desastres.	01	2020	10	2023	2	2	2	Gerencia de Gestión Territorial y Gerencia de Planeamiento y Presupuesto
 MUNICIPALIDAD PROVINCIAL DE HUARMEY GERENCIA DE ASESORÍA JURÍDICA AEL: 09.07	Fortalecer las Acciones de rehabilitación ante desastres implementados en la provincia.	Número de acciones de rehabilitación de áreas afectadas por emergencias y desastres atendidos en la provincia.	Total de acciones de rehabilitación de áreas afectadas por emergencias y desastres atendidos en la provincia.	01	2020	0	2023	2	2	2	Gerencia de Gestión Territorial y Gerencia de Planeamiento y Presupuesto
 MUNICIPALIDAD PROVINCIAL DE HUARMEY GERENCIA DE PLANEAMIENTO Y PRESUPUESTO	Mejorar el servicio de transporte y tránsito en la provincia	Porcentaje de infraestructuras viales y peatonales urbanas y rurales en buen estado.	(Total de infraestructuras viales y peatonales urbanas y rurales en buen estado/Total infraestructuras viales y peatonales urbanas y rurales)*100	4.5	2022	6.5	2023	7.5	9.0	9.0	Gerencia de Infraestructura y Gerencia de Planeamiento y Presupuesto

ACCIONES ESTRATEGICAS DEL OEI.10

OEI / AEI	Descripción	Nombre del Indicador	Método de Cálculo	Linea de Base		Valor Actual		Logros esperados en el Periodo del Plan			Unidad Organica responsable del Indicador
				Valor	Año	Valor	Año	2025	2026	2027	
10.01	Mejorar el Programa de educación vial implementado para transportistas de la provincia.	Número de capacitaciones viales a transportistas realizadas.	Total de capacitaciones viales a transportistas realizadas.	0	2022	0	2023	1	1	1	Gerencia de Servicio a la Ciudad y Gestión Ambiental y Gerencia de Planeamiento y Presupuesto
AEI 10.02	Fortalecer las Acciones de control y fiscalización del tránsito y transporte desarrollados en la provincia.	Porcentaje de acciones de control y fiscalización a vehículos de transporte terrestre realizados	(Total de acciones de control y fiscalización a vehículos de transporte terrestre realizados / Total de acciones de control y fiscalización a vehículos de transporte terrestre programados) * 100.	0	2022	0	2023	12.3	15.8	22.5	Gerencia de Servicio a la Ciudad y Gestión Ambiental y Gerencia de Planeamiento y Presupuesto
AEI 10.03	Mejorar la Red vial urbana vecinal o rural adecuada y operativa en la provincia.	Porcentaje de kilómetros de la red vial urbana, vecinal o rural con señalización.	(Kilómetros de la red vial vecinal o rural con señalización/Total kilómetros de la red vial vecinal o rural) * 100.	0	2022	0	2023	12.3	15.8	22.5	Gerencia de Servicio a la Ciudad y Gestión Ambiental y Gerencia de Planeamiento y Presupuesto
OEI.11	Fortalecer la Eficiencia en la Gestión Institucional	Porcentaje del Presupuesto Institucional de Apertura asignado a programas presupuestales en referencia al presupuesto institucional anual	(Total PIA asignado a programas presupuestales / PIA total) * 100	22.5	2022	22.7	2023	22.9	23.1	23.2	Gerencia Municipal y Gerencia de Planeamiento y Presupuesto



ACCIONES ESTRATEGICAS DEL OEI.11





Código	Descripción	Nombre del Indicador	Método de Cálculo	Línea de Base						Responsable del Indicador				
				Año	Valor	Año	Valor	Año	Valor					
AEI.11.01	Mejorar el Programa de fortalecimiento de capacidades permanentes para personal de la Municipalidad.	Número de capacitaciones del PDP realizadas.	Total de capacitaciones del PDP realizadas.	2022	0	2023	3	2025	3	2026	4	Gerencia Municipal y Gerencia de Planeamiento y Presupuesto		
AEI.11.02	Fortalecer los Procedimientos administrativos simplificados en la Municipalidad.	Número de procedimientos administrativos simplificados.	Total de procedimientos administrativos simplificados.	2022	1	2023	4	2025	4	2026	6	Gerencia Municipal y Gerencia de Planeamiento y Presupuesto		
AEI.11.03	Mejorar la Recaudación tributaria efectivo por medio de la Municipalidad.	Porcentaje de tributos municipales recaudados en la municipalidad.	Fórmula: (Sumatoria de recaudación anual / Total de recaudación anual estimada) * 100 Esp. Técnica: Ingresos corrientes: considera los impuestos municipales (predial, vehicular, tragamonedas, alcabala, etc.), arbitrios (Serenazgo, limpieza pública, etc.), entre otros.	2022	15.0	2023	15.6	2025	16.5	2026	18.3	2027	19.8	Gerencia Municipal y Gerencia de Planeamiento y Presupuesto
AEI.11.04	Mantener los Instrumentos de gestión actualizados en la provincia.	Número de Instrumentos de gestión actualizados.	Total de instrumentos de gestión actualizados.	2022	0	2023	1	2025	3	2026	3	2027	4	Gerencia Municipal y Gerencia de Planeamiento y Presupuesto
AEI.11.05	Mejorar el Servicio civil implementado en beneficio de la Municipalidad.	Porcentaje del Servicio Civil implementado en la Municipalidad.	(Total de Etapas implementadas del tránsito al régimen del Servicio Civil en la Municipalidad / Total de etapas para la implementación del régimen del Servicio Civil) * 100.	2022	0	2023	0	2025	10.8	2026	12.5	2027	15.8	Gerencia Municipal y Gerencia de Planeamiento y Presupuesto

Código	OEI / AEI	Descripción	Nombre del Indicador	Método de Cálculo	Línea de Base		Valor Actual		Logros esperados en el Periodo del Plan			Unidad Orgánica responsable del Indicador
					Valor	Año	Valor	Año	2025	2026	2027	
AEI.11.06		Mejorar la Atención de solicitudes institucionales oportunas en la provincia.	Porcentaje de solicitudes TUPA atendidas en el plazo.	(Total de solicitudes TUPA atendido / Total de documentos recibidos) * 100.	60.5	2022	61.8	2023	72.5	80.5	85.9	Gerencia Municipal y Gerencia de Planeamiento y Presupuesto
AEI.11.07		Mejorar la Gestión administrativa y operativa efectiva en la Municipalidad.	Porcentaje de unidades de organización con cumplimiento mayor al 80% de las actividades operativas.	(Número de unidades de organización con cumplimiento mayor al 80% de las actividades operativas/Total unidades de organización) * 100.	43.2	2022	43.2	2023	75.8	83.9	92.1	Gerencia Municipal y Gerencia de Planeamiento y Presupuesto
AEI.11.08		Fortalecer el Gobierno electrónico implementada en los procesos y servicios de la Municipalidad.	Porcentaje de procedimientos administrativos digitalizados.	(Número de procedimientos administrativos digitalizados/Total procedimientos administrativos) * 100.	31.8	2022	35.8	2023	49.3	65.7	70.3	Gerencia Municipal y Gerencia de Planeamiento y Presupuesto
AEI.11.09		Mejorar el Gobierno abierto implementado en la Municipalidad.	Porcentaje de procedimientos administrativos digitalizados.	(Número de procedimientos administrativos digitalizados/Total procedimientos administrativos) * 100.	31.8	2022	35.8	2023	51.3	68.7	78.3	Gerencia Municipal y Gerencia de Planeamiento y Presupuesto
AEI.11.10		Fortalecer la Gobernanza territorial promovida en la Municipalidad.	Numero de asociaciones, comités y otras organizaciones conformadas que trabajan de forma conjunta con la Municipalidad Provincial en beneficio de la población.	Numero de asociaciones, comités y otras organizaciones conformadas que trabajan de forma conjunta con la Municipalidad Provincial en beneficio de la población.	3	2022	3	2023	3	4	4	Gerencia Municipal y Gerencia de Planeamiento y Presupuesto



Gerencia de Planeamiento y Presupuesto

Municipalidad Provincial de Huarmey
PLAN ESTRATÉGICO INSTITUCIONAL PEI 2025 - 2027

6.3. Ficha técnica de indicadores OEI/AEI (ANEXO A-6)

Anexo A-6: Fichas técnicas de indicadores de OEI.



FICHA TECNICA DEL INDICADOR				
OEI:	OEI.01 - Garantizar la provisión de los servicios de saneamiento básico en la provincia.			
NOMBRE DEL INDICADOR:	Porcentaje de la población de la provincia que reciben un servicio de saneamiento básico para agua, desagüe y disposiciones excretas.			
JUSTIFICACION:	Necesidad institucional de la entidad y la comunidad usuaria de la Provincia.			
RESPONSABLES:	<ul style="list-style-type: none"> ▪ Responsable de la medición integración de datos e información: Gerencia de Infraestructura ▪ Responsable de la OEI: Gerencia de Infraestructura. 			
LIMITACIONES PARA LA MEDICIÓN DEL INDICADOR:	Presupuestales, de cambios climáticos o fenómenos naturales imprevistos.			
METODO DE CALCULO:	(PSTAR / TP) x 100% HSTAR: Población que reciben un servicio de saneamiento básico para agua, desagüe y disposiciones excretas. TP: Total de población.			
SENTIDO ESPERADO DEL INDICADOR Y TIPO DE AGREGACION:	Ascendente			
PROCESO DE RECOLECCIÓN Y ANÁLISIS:	<p>El área usuaria conjuntamente con el área responsable recolecta datos y proceden a su análisis a través de los pasos siguientes:</p> <p>Paso N° 01: Solicitud de reporte de logro alcanzado en el indicador. Responsable: Gerencia de Infraestructura</p> <p>Paso N° 02: Validación de disponibilidad de la información. Responsable: Gerencia de Infraestructura</p> <p>Paso N° 03: Recolectar información en caso no exista. Responsable: Gerencia de Infraestructura</p> <p>Paso N° 04: Procesamiento de la información según formula del indicador. Responsable: Gerencia de Infraestructura</p> <p>Paso N° 05: Reporte del logro alcanzado por el indicador. Responsable: Gerencia de Infraestructura</p> <p>Paso N° 06: Evaluación del reporte. Responsable: Gerencia de Infraestructura</p> <p>Paso N° 07: Análisis del logro alcanzado. Responsable: Gerencia de Infraestructura</p>			
FUENTE Y BASE DE DATOS	Fuente: Empresa Prestadora de Servicios (EPS) Base de datos: Plan Maestro Optimizado (PMO) de la EPS.			
	LINEA DE BASE	LOGROS ESPERADOS		
AÑO	2017	2025	2026	2027
VALOR EN ABSOLUTO	47.1	44.3	42.3	40.3

FICHA TECNICA DEL INDICADOR				
OEI:	OEI.02 - Mejorar las condiciones de salud en la provincia.			
NOMBRE DEL INDICADOR:	Porcentaje de la población que accede a servicios de salud preventiva, programas de alimentación saludable en infraestructura adecuada.			
JUSTIFICACION:	Necesidad institucional de la entidad y la comunidad usuaria de la Provincia.			
RESPONSABLES:	<ul style="list-style-type: none"> ▪ Responsable de la medición integración de datos e información: Gerencia de Desarrollo Social. ▪ Responsable de la OEI: Gerencia de Desarrollo Social. 			

Municipalidad Provincial de Huarmey
PLAN ESTRATÉGICO INSTITUCIONAL PEI 2025 - 2027



LIMITACIONES PARA LA MEDICIÓN DEL INDICADOR:	Presupuestales, de cambios climáticos o fenómenos naturales imprevistos.			
METODO DE CALCULO:	$(PSSPA / TP) \times 100\%$ PSSPA: Población que accede a servicios de salud, programas de alimentación en infraestructura adecuada. TP: Total de la población.			
SENTIDO ESPERADO DEL INDICADOR Y TIPO DE AGREGACIÓN:	Ascendente			
PROCESO DE RECOLECCIÓN Y ANÁLISIS:	<p>El área usuaria conjuntamente con el área responsable recolecta datos y proceden a su análisis a través de los pasos siguientes:</p> <p>Paso N° 01: Solicitud de reporte de logro alcanzado en el indicador. Responsable: Gerencia de Desarrollo Social.</p> <p>Paso N° 02: Validación de disponibilidad de la información. Responsable: Gerencia de Desarrollo Social.</p> <p>Paso N° 03: Recolectar información en caso no exista. Responsable: Gerencia de Desarrollo Social.</p> <p>Paso N° 04: Procesamiento de la información según formula del indicador. Responsable: Gerencia de Desarrollo Social.</p> <p>Paso N° 05: Reporte del logro alcanzado por el indicador. Responsable: Gerencia de Desarrollo Social.</p> <p>Paso N° 06: Evaluación del reporte. Responsable: Gerencia de Desarrollo Social.</p> <p>Paso N° 07: Análisis del logro alcanzado. Responsable: Gerencia de Desarrollo Social.</p>			
FUENTE Y BASE DE DATOS	<p>Fuente: Gerencia de Desarrollo Social.</p> <p>Base de datos: Reporte semestral de seguimiento y evaluación de actividades operativas del ejercicio anterior.</p>			
	LINEA DE BASE	LOGROS ESPERADOS		
AÑO	2022	2025	2026	2027
VALOR EN ABSOLUTO	8.6	9.0	9.5	10.2

FICHA TECNICA DEL INDICADOR	
OEI:	OEI.03 - Contribuir al mejoramiento del servicio educativo, cultural y deportivo en la provincia.
NOMBRE DEL INDICADOR:	Porcentaje de Instituciones Educativas beneficiadas por el apoyo municipal para la mejora de infraestructura, mobiliario y equipamiento.
JUSTIFICACION:	Necesidad institucional de la entidad y la comunidad usuaria de la Provincia.
RESPONSABLES:	<ul style="list-style-type: none"> ▪ Responsable de la medición integración de datos e información: Gerencia de Desarrollo Social. ▪ Responsable de la OEI: Gerencia de Desarrollo Social.
LIMITACIONES PARA LA MEDICIÓN DEL INDICADOR:	Presupuestales, de cambios climáticos o fenómenos naturales imprevistos.
METODO DE CALCULO:	$(\# \text{ de I. E beneficiadas por el apoyo municipal para la mejora de infraestructura, mobiliario y equipamiento}) / (\text{Número de IIEE en la Provincia}) * 100$
SENTIDO ESPERADO DEL INDICADOR Y TIPO DE AGREGACIÓN:	Ascendente

Municipalidad Provincial de Huarmey

PLAN ESTRATÉGICO INSTITUCIONAL PEI 2025 - 2027



PROCESO DE RECOLECCIÓN Y ANÁLISIS:

El área usuaria conjuntamente con el área responsable recolecta datos y proceden a su análisis a través de los pasos siguientes:

Paso N° 01: Solicitud de reporte de logro alcanzado en el indicador.
Responsable: Gerencia de Desarrollo Social.

Paso N° 02: Validación de disponibilidad de la información.
Responsable: Gerencia de Desarrollo Social.

Paso N° 03: Recolectar información en caso no exista.
Responsable: Gerencia de Desarrollo Social.

Paso N° 04: Procesamiento de la información según formula del indicador.
Responsable: Gerencia de Desarrollo Social.

Paso N° 05: Reporte del logro alcanzado por el indicador.
Responsable: Gerencia de Desarrollo Social.

Paso N° 06: Evaluación del reporte.
Responsable: Gerencia de Desarrollo Social.

Paso N° 07: Análisis del logro alcanzado.
Responsable: Gerencia de Desarrollo Social.

FUENTE Y BASE DE DATOS

Fuente: Gerencia de Desarrollo Social.
Base de datos: Reporte semestral de seguimiento y evaluación de actividades operativas del ejercicio anterior.

AÑO	LOGROS ESPERADOS			
	2019	2025	2026	2027
VALOR EN ABSOLUTO	4.0	7.0	10.3	13.5

FICHA TECNICA DEL INDICADOR	
OEI:	OEI.04 - Disminuir la inseguridad ciudadana en la provincia.
NOMBRE DEL INDICADOR:	Tasa de denuncias por comisión de delitos por 1,000 habitantes.
JUSTIFICACION:	Necesidad institucional de la entidad y la comunidad usuaria de la Provincia.
RESPONSABLES:	<ul style="list-style-type: none"> ▪ Responsable de la medición integración de datos e información: Gerencia de Seguridad Ciudadana y Fiscalización. ▪ Responsable de la OEI: Gerencia de Seguridad Ciudadana y Fiscalización.
LIMITACIONES PARA LA MEDICIÓN DEL INDICADOR:	Presupuestales, de cambios climáticos o fenómenos naturales imprevistos.
METODO DE CALCULO:	$(\text{Número de denuncias por delitos} / \text{total denuncias}) * 1000$
SENTIDO ESPERADO DEL INDICADOR Y TIPO DE AGREGACIÓN:	Descendente
PROCESO DE RECOLECCIÓN Y ANÁLISIS:	<p>El área usuaria conjuntamente con el área responsable recolecta datos y proceden a su análisis a través de los pasos siguientes:</p> <p>Paso N° 01: Solicitud de reporte de logro alcanzado en el indicador. Responsable: Gerencia de Seguridad Ciudadana y Fiscalización.</p> <p>Paso N° 02: Validación de disponibilidad de la información. Responsable: Gerencia de Seguridad Ciudadana y Fiscalización.</p> <p>Paso N° 03: Recolectar información en caso no exista. Responsable: Gerencia de Seguridad Ciudadana y Fiscalización.</p> <p>Paso N° 04: Procesamiento de la información según formula del indicador. Responsable: Gerencia de Seguridad Ciudadana y Fiscalización.</p> <p>Paso N° 05: Reporte del logro alcanzado por el indicador. Responsable: Gerencia de Seguridad Ciudadana y Fiscalización.</p> <p>Paso N° 06: Evaluación del reporte. Responsable: Gerencia de Seguridad Ciudadana y Fiscalización.</p> <p>Paso N° 07: Análisis del logro alcanzado. Responsable: Gerencia de Seguridad Ciudadana y Fiscalización.</p>
FUENTE Y BASE DE DATOS	<p>Fuente: Gerencia de Seguridad Ciudadana y Fiscalización. Base de datos: Reporte semestral de seguimiento y evaluación de actividades operativas del ejercicio anterior.</p>

Municipalidad Provincial de Huarmey
PLAN ESTRATÉGICO INSTITUCIONAL PEI 2025 - 2027

AÑO	LOGROS ESPERADOS			
	2018	2025	2026	2027
VALOR EN ABSOLUTO	180	98	80	50

FICHA TECNICA DEL INDICADOR

OEI:	OEI.05 - Mejorar los servicios de protección social en la provincia.
NOMBRE DEL INDICADOR:	Porcentaje de población vulnerable con acceso al menos a un programa social.
JUSTIFICACION:	Necesidad institucional de la entidad y la comunidad usuaria de la Provincia.
RESPONSABLES:	<ul style="list-style-type: none"> ▪ Responsable de la medición integración de datos e información: Gerencia de Desarrollo Social. ▪ Responsable de la OEI: Gerencia de Desarrollo Social.
LIMITACIONES PARA LA MEDICIÓN DEL INDICADOR:	Presupuestales, de cambios climáticos o fenómenos naturales imprevistos.
METODO DE CALCULO:	(Total de Población vulnerable beneficiario de al menos un programa social/total población vulnerable)*100.
SENTIDO ESPERADO DEL INDICADOR Y TIPO DE AGREGACIÓN:	Ascendente
PROCESO DE RECOLECCIÓN Y ANÁLISIS:	<p>El área usuaria conjuntamente con el área responsable recolecta datos y proceden a su análisis a través de los pasos siguientes:</p> <p>Paso N° 01: Solicitud de reporte de logro alcanzado en el indicador. Responsable: Gerencia de Desarrollo Social.</p> <p>Paso N° 02: Validación de disponibilidad de la información. Responsable: Gerencia de Desarrollo Social.</p> <p>Paso N° 03: Recolectar información en caso no exista. Responsable: Gerencia de Desarrollo Social.</p> <p>Paso N° 04: Procesamiento de la información según formula del indicador. Responsable: Gerencia de Desarrollo Social.</p> <p>Paso N° 05: Reporte del logro alcanzado por el indicador. Responsable: Gerencia de Desarrollo Social.</p> <p>Paso N° 06: Evaluación del reporte. Responsable: Gerencia de Desarrollo Social.</p> <p>Paso N° 07: Análisis del logro alcanzado. Responsable: Gerencia de Desarrollo Social.</p>
FUENTE Y BASE DE DATOS	<p>Fuente: Gerencia de Desarrollo Social.</p> <p>Base de datos: Reporte semestral de seguimiento y evaluación de actividades operativas del ejercicio anterior.</p>

AÑO	LOGROS ESPERADOS			
	2018	2025	2026	2027
VALOR EN ABSOLUTO	652	713	717	722

FICHA TECNICA DEL INDICADOR

OEI:	OEI.06 - Mejorar la gestión ambiental en la provincia.
NOMBRE DEL INDICADOR:	Porcentaje de la población beneficiada por la gestión de pasivos ambientales.

Municipalidad Provincial de Huarmey

PLAN ESTRATÉGICO INSTITUCIONAL PEI 2025 - 2027



JUSTIFICACION:	Necesidad institucional de la entidad y la comunidad usuaria de la Provincia.			
RESPONSABLES:	<ul style="list-style-type: none"> ▪ Responsable de la medición integración de datos e información: Gerencia de servicios a la Ciudad y Gestión Ambiental. ▪ Responsable de la OEI: Gerencia de servicios a la Ciudad y Gestión Ambiental. 			
LIMITACIONES PARA LA MEDICIÓN DEL INDICADOR:	Presupuestales, de cambios climáticos o fenómenos naturales imprevistos.			
METODO DE CALCULO:	(Total de población beneficiada por pasivos ambientales gestionados/Total de la población afectada por pasivos ambientales) * 100.			
SENTIDO ESPERADO DEL INDICADOR Y TIPO DE AGREGACIÓN:	Ascendente			
PROCESO DE RECOLECCIÓN Y ANÁLISIS:	<p>El área usuaria conjuntamente con el área responsable recolecta datos y proceden a su análisis a través de los pasos siguientes:</p> <p>Paso N° 01: Solicitud de reporte de logro alcanzado en el indicador. Responsable: Gerencia de servicios a la Ciudad y Gestión Ambiental.</p> <p>Paso N° 02: Validación de disponibilidad de la información. Responsable: Gerencia de servicios a la Ciudad y Gestión Ambiental.</p> <p>Paso N° 03: Recolectar información en caso no exista. Responsable: Gerencia de servicios a la Ciudad y Gestión Ambiental.</p> <p>Paso N° 04: Procesamiento de la información según formula del indicador. Responsable: Gerencia de servicios a la Ciudad y Gestión Ambiental.</p> <p>Paso N° 05: Reporte del logro alcanzado por el indicador. Responsable: Gerencia de servicios a la Ciudad y Gestión Ambiental.</p> <p>Paso N° 06: Evaluación del reporte. Responsable: Gerencia de servicios a la Ciudad y Gestión Ambiental.</p> <p>Paso N° 07: Análisis del logro alcanzado. Responsable: Gerencia de servicios a la Ciudad y Gestión Ambiental.</p>			
FUENTE Y BASE DE DATOS	<p>Fuente: Gerencia de servicios a la Ciudad y Gestión Ambiental.</p> <p>Base de datos: Reporte semestral de seguimiento y evaluación de actividades operativas del ejercicio anterior.</p>			
	LINEA DE BASE	LOGROS ESPERADOS		
AÑO	2019	2025	2026	2027
VALOR EN ABSOLUTO	0	1	2	2

FICHA TECNICA DEL INDICADOR	
OEI:	OEI.07 - Promover el desarrollo territorial ordenado y sostenible en la provincia.
NOMBRE DEL INDICADOR:	Porcentaje de la población que reside en zonas que cumplen con criterios de desarrollo urbano.
JUSTIFICACION:	Necesidad institucional de la entidad y la comunidad usuaria de la Provincia.
RESPONSABLES:	<ul style="list-style-type: none"> ▪ Responsable de la medición integración de datos e información: Gerencia de Gestión Territorial. ▪ Responsable de la OEI: Gerencia de Gestión Territorial.
LIMITACIONES PARA LA MEDICIÓN DEL INDICADOR:	Presupuestales, de cambios climáticos o fenómenos naturales imprevistos.
METODO DE CALCULO:	(Total de población que reside en zonas que cumplen con criterios de desarrollo urbano)/(Total de la población) x 100.

Municipalidad Provincial de Huarmey

PLAN ESTRATÉGICO INSTITUCIONAL PEI 2025 - 2027



SENTIDO ESPERADO DEL INDICADOR Y TIPO DE AGREGACIÓN:	Ascendente			
PROCESO DE RECOLECCIÓN Y ANÁLISIS:	<p>El área usuaria conjuntamente con el área responsable recolecta datos y proceden a su análisis a través de los pasos siguientes:</p> <p>Paso N° 01: Solicitud de reporte de logro alcanzado en el indicador. Responsable: Gerencia de Gestión Territorial.</p> <p>Paso N° 02: Validación de disponibilidad de la información. Responsable: Gerencia de Gestión Territorial.</p> <p>Paso N° 03: Recolectar información en caso no exista. Responsable: Gerencia de Gestión Territorial.</p> <p>Paso N° 04: Procesamiento de la información según formula del indicador. Responsable: Gerencia de Gestión Territorial.</p> <p>Paso N° 05: Reporte del logro alcanzado por el indicador. Responsable: Gerencia de Gestión Territorial.</p> <p>Paso N° 06: Evaluación del reporte. Responsable: Gerencia de Gestión Territorial.</p> <p>Paso N° 07: Análisis del logro alcanzado. Responsable: Gerencia de Gestión Territorial.</p>			
FUENTE Y BASE DE DATOS	<p>Fuente: Gerencia de Gestión Territorial.</p> <p>Base de datos: Reporte semestral de seguimiento y evaluación de actividades operativas del ejercicio anterior.</p>			
	LINEA DE BASE	LOGROS ESPERADOS		
AÑO	2017	2025	2026	2027
VALOR EN ABSOLUTO	53.2	68.3	70.1	70.8

FICHA TECNICA DEL INDICADOR

OEI:	OEI.08 - Promover el desarrollo de las actividades económicas en la provincia.
NOMBRE DEL INDICADOR:	Porcentaje de micro y pequeños empresarios capacitados en temas de gestión empresarial.
JUSTIFICACION:	Necesidad institucional de la entidad y la comunidad usuaria de la Provincia.
RESPONSABLES:	<ul style="list-style-type: none"> ▪ Responsable de la medición integración de datos e información: Gerencia de Desarrollo Económico. ▪ Responsable de la OEI: Gerencia de Desarrollo Económico.
LIMITACIONES PARA LA MEDICIÓN DEL INDICADOR:	Presupuestales, de cambios climáticos o fenómenos naturales imprevistos.
METODO DE CALCULO:	$(\text{Total de micro y pequeños empresarios capacitados en temas de gestión empresarial} / \text{Total de micro y pequeños empresarios de la provincia}) * 100.$
SENTIDO ESPERADO DEL INDICADOR Y TIPO DE AGREGACIÓN:	Ascendente
PROCESO DE RECOLECCIÓN Y ANÁLISIS:	<p>El área usuaria conjuntamente con el área responsable recolecta datos y proceden a su análisis a través de los pasos siguientes:</p> <p>Paso N° 01: Solicitud de reporte de logro alcanzado en el indicador. Responsable: Gerencia de Desarrollo Económico.</p> <p>Paso N° 02: Validación de disponibilidad de la información. Responsable: Gerencia de Desarrollo Económico.</p> <p>Paso N° 03: Recolectar información en caso no exista. Responsable: Gerencia de Desarrollo Económico.</p> <p>Paso N° 04: Procesamiento de la información según formula del indicador. Responsable: Gerencia de Desarrollo Económico.</p> <p>Paso N° 05: Reporte del logro alcanzado por el indicador. Responsable: Gerencia de Desarrollo Económico.</p> <p>Paso N° 06: Evaluación del reporte.</p>

Municipalidad Provincial de Huarmey
PLAN ESTRATÉGICO INSTITUCIONAL PEI 2025 - 2027



FUENTE Y BASE DE DATOS	Responsable: Gerencia de Desarrollo Económico. Paso N° 07: Análisis del logro alcanzado.			
	Responsable: Gerencia de Desarrollo Económico.			
	Fuente: Gerencia de Desarrollo Económico. Base de datos: Reporte semestral de seguimiento y evaluación de actividades operativas del ejercicio anterior.			
	LINEA DE BASE	LOGROS ESPERADOS		
AÑO	2020	2025	2026	2027
VALOR EN ABSOLUTO	12	13	14	16

FICHA TECNICA DEL INDICADOR				
DE:	OEI.09 - Reducir la vulnerabilidad de la población y sus medios de vida ante el riesgo de desastres existentes de origen natural, socio natural o antrópico en la provincia.			
NOMBRE DEL INDICADOR:	Porcentaje de factores de riesgo de desastres eliminados o minimizados.			
JUSTIFICACION:	Necesidad institucional de la entidad y la comunidad usuaria de la Provincia.			
RESPONSABLES:	<ul style="list-style-type: none"> ▪ Responsable de la medición integración de datos e información: Gerencia de Gestión Territorial. ▪ Responsable de la OEI: Gerencia de Gestión Territorial. 			
LIMITACIONES PARA LA MEDICIÓN DEL INDICADOR:	Presupuestales, de cambios climáticos o fenómenos naturales imprevistos.			
METODO DE CALCULO:	$(\text{Total factores de riesgos eliminados o minimizados} / \text{total de factores de riesgo}) * 100$.			
SENTIDO ESPERADO DEL INDICADOR Y TIPO DE AGREGACIÓN:	Descendente			
PROCESO DE RECOLECCIÓN Y ANÁLISIS:	<p>El área usuaria conjuntamente con el área responsable recolecta datos y proceden a su análisis a través de los pasos siguientes:</p> <p>Paso N° 01: Solicitud de reporte de logro alcanzado en el indicador. Responsable: Gerencia de Gestión Territorial.</p> <p>Paso N° 02: Validación de disponibilidad de la información. Responsable: Gerencia de Gestión Territorial.</p> <p>Paso N° 03: Recolectar información en caso no exista. Responsable: Gerencia de Gestión Territorial.</p> <p>Paso N° 04: Procesamiento de la información según formula del indicador. Responsable: Gerencia de Gestión Territorial.</p> <p>Paso N° 05: Reporte del logro alcanzado por el indicador. Responsable: Gerencia de Gestión Territorial.</p> <p>Paso N° 06: Evaluación del reporte. Responsable: Gerencia de Gestión Territorial.</p> <p>Paso N° 07: Análisis del logro alcanzado. Responsable: Gerencia de Gestión Territorial.</p>			
FUENTE Y BASE DE DATOS	Fuente: Gerencia de Gestión Territorial. Base de datos: Reporte semestral de seguimiento y evaluación de actividades operativas del ejercicio anterior.			
	LINEA DE BASE	LOGROS ESPERADOS		
AÑO	2020	2025	2026	2027
VALOR EN ABSOLUTO	0	0	0	3

Municipalidad Provincial de Huarmey
PLAN ESTRATÉGICO INSTITUCIONAL PEI 2025 - 2027



FICHA TECNICA DEL INDICADOR

OEI:	OEI.10 - Mejorar el servicio de transporte y tránsito en la provincia.			
NOMBRE DEL INDICADOR:	Porcentaje de infraestructuras viales y peatonales urbanas y rurales en buen estado.			
JUSTIFICACION:	Necesidad institucional de la entidad y la comunidad usuaria de la Provincia.			
RESPONSABLES:	<ul style="list-style-type: none"> ▪ Responsable de la medición integración de datos e información: Gerencia de Infraestructura. ▪ Responsable de la OEI: Gerencia de Infraestructura. 			
LIMITACIONES PARA LA MEDICIÓN DEL INDICADOR:	Presupuestales, de cambios climáticos o fenómenos naturales imprevistos.			
METODO DE CALCULO:	(Total de infraestructuras viales y peatonales urbanas y rurales en buen estado/Total infraestructuras viales y peatonales urbanas y rurales)*100.			
SENTIDO ESPERADO DEL INDICADOR Y TIPO DE AGREGACIÓN:	Ascendente			
PROCESO DE RECOLECCIÓN Y ANÁLISIS:	<p>El área usuaria conjuntamente con el área responsable recolecta datos y proceden a su análisis a través de los pasos siguientes:</p> <p>Paso N° 01: Solicitud de reporte de logro alcanzado en el indicador. Responsable: Gerencia de Infraestructura.</p> <p>Paso N° 02: Validación de disponibilidad de la información. Responsable: Gerencia de Infraestructura.</p> <p>Paso N° 03: Recolectar información en caso no exista. Responsable: Gerencia de Infraestructura.</p> <p>Paso N° 04: Procesamiento de la información según formula del indicador. Responsable: Gerencia de Infraestructura.</p> <p>Paso N° 05: Reporte del logro alcanzado por el indicador. Responsable: Gerencia de Infraestructura.</p> <p>Paso N° 06: Evaluación del reporte. Responsable: Gerencia de Infraestructura.</p> <p>Paso N° 07: Análisis del logro alcanzado. Responsable: Gerencia de Infraestructura.</p>			
FUENTE Y BASE DE DATOS	Fuente: Gerencia de Infraestructura. Base de datos: Reporte semestral de seguimiento y evaluación de actividades operativas del ejercicio anterior.			
	LINEA DE BASE	LOGROS ESPERADOS		
AÑO	2022	2025	2026	2027
VALOR EN ABSOLUTO	4.5	7.5	9.0	9.0

FICHA TECNICA DEL INDICADOR

OEI:	OEI.11 Fortalecer la Eficiencia en la Gestión Institucional.			
NOMBRE DEL INDICADOR:	Porcentaje del Presupuesto Institucional de Apertura asignado a programas presupuestales en referencia al presupuesto institucional anual.			
JUSTIFICACION:	Necesidad institucional de la entidad y la comunidad usuaria de la Provincia.			
RESPONSABLES:	<ul style="list-style-type: none"> ▪ Responsable de la medición integración de datos e información: Gerencia Municipal. ▪ Responsable de la OEI: Gerencia Municipal. 			

Municipalidad Provincial de Huarmey

PLAN ESTRATÉGICO INSTITUCIONAL PEI 2025 - 2027



LIMITACIONES PARA LA MEDICIÓN DEL INDICADOR:	Presupuestales, de cambios climáticos o fenómenos naturales imprevistos.
METODO DE CALCULO:	$(\text{Total PIA asignado a programas presupuestales} / \text{PIA total}) * 100$
SENTIDO ESPERADO DEL INDICADOR Y TIPO DE AGREGACIÓN:	Ascendente
PROCESO DE RECOLECCIÓN Y ANÁLISIS:	<p>El área usuaria conjuntamente con el área responsable recolecta datos y proceden a su análisis a través de los pasos siguientes:</p> <p>Paso N° 01: Solicitud de reporte de logro alcanzado en el indicador. Responsable: Gerencia Municipal.</p> <p>Paso N° 02: Validación de disponibilidad de la información. Responsable: Gerencia Municipal.</p> <p>Paso N° 03: Recolectar información en caso no exista. Responsable: Gerencia Municipal.</p> <p>Paso N° 04: Procesamiento de la información según fórmula del indicador. Responsable: Gerencia Municipal.</p> <p>Paso N° 05: Reporte del logro alcanzado por el indicador. Responsable: Gerencia Municipal.</p> <p>Paso N° 06: Evaluación del reporte. Responsable: Gerencia Municipal.</p> <p>Paso N° 07: Análisis del logro alcanzado. Responsable: Gerencia Municipal.</p>
FUENTE Y BASE DE DATOS	<p>Fuente: Gerencia Municipal.</p> <p>Base de datos: Reporte semestral de seguimiento y evaluación de actividades operativas del ejercicio anterior.</p>

	LINEA DE BASE	LOGROS ESPERADOS		
AÑO	2022	2025	2026	2027
VALOR EN ABSOLUTO	22.5	22.9	23.1	23.2

Municipalidad Provincial de Huarmey

PLAN ESTRATÉGICO INSTITUCIONAL PEI 2025 - 2027

Anexo A-6: Fichas técnicas de indicadores de AEI.



FICHA TECNICA DEL INDICADOR				
OEI:	OEI.01 - Garantizar la provisión de los servicios de saneamiento básico en la provincia.			
AEI:	AEI.01.01 - Garantizar el acceso a servicios de saneamiento adecuados para la población de la provincia.			
NOMBRE DEL INDICADOR:	Porcentaje de aguas residuales domésticas tratadas de manera segura.			
JUSTIFICACIÓN:	Necesidad institucional de la entidad y la comunidad usuaria de la Provincia.			
RESPONSABLES:	<ul style="list-style-type: none"> ▪ Responsable de la medición integración de datos e información: Gerencia de Infraestructura. ▪ Responsable de la AEI: Gerencia de Infraestructura. 			
LIMITACIONES PARA LA MEDICIÓN DEL INDICADOR:	Presupuestales, de cambios climáticos o fenómenos naturales imprevistos.			
METODO DE CALCULO:	(ART/ARRTT) x100 ART: Volumen de aguas residuales recolectadas que reciben un tratamiento previo antes de ser volcadas a un cuerpo recepto. ARTT: Volumen total de aguas residuales recolectadas.			
SENTIDO ESPERADO DEL INDICADOR Y TIPO DE AGREGACIÓN:	Descendente			
PROCESO DE RECOLECCIÓN Y ANÁLISIS:	<p>El área usuaria conjuntamente con el área responsable recolecta datos y proceden a su análisis a través de los pasos siguientes:</p> <p>Paso N° 01: Solicitud de reporte de logro alcanzado en el indicador. Responsable: Gerencia de Infraestructura.</p> <p>Paso N° 02: Validación de disponibilidad de la información. Responsable: Gerencia de Infraestructura.</p> <p>Paso N° 03: Recolectar información en caso no exista. Responsable: Gerencia de Infraestructura.</p> <p>Paso N° 04: Procesamiento de la información según formula del indicador. Responsable: Gerencia de Infraestructura.</p> <p>Paso N° 05: Reporte del logro alcanzado por el indicador. Responsable: Gerencia de Infraestructura.</p> <p>Paso N° 06: Evaluación del reporte. Responsable: Gerencia de Infraestructura.</p> <p>Paso N° 07: Análisis del logro alcanzado. Responsable: Gerencia de Infraestructura.</p>			
FUENTE Y BASE DE DATOS	Fuente: Empresa Prestadora de Servicios (EPS). Base de datos: Plan Maestro Optimizado (PMO) de la EPS.			
	LINEA DE BASE	LOGROS ESPERADOS		
AÑO	2017	2025	2026	2027
VALOR EN ABSOLUTO	47.1	42.3	40.3	38.3

FICHA TECNICA DEL INDICADOR				
OEI:	OEI.01 - Garantizar la provisión de los servicios de saneamiento básico en la provincia.			
AEI:	AEI.01.02 - Empresa Prestadora de Servicios de Saneamiento (EPS) con fiscalización y regulación continua en la provincia.			
NOMBRE DEL INDICADOR:	Número de conexiones de agua potable instaladas en los centros urbanos.			
JUSTIFICACIÓN:	Necesidad institucional de la entidad y la comunidad usuaria de la Provincia.			

Municipalidad Provincial de Huarmey
PLAN ESTRATÉGICO INSTITUCIONAL PEI 2025 - 2027



RESPONSABLES:	<ul style="list-style-type: none"> ▪ Responsable de la medición integración de datos e información: Gerencia de Infraestructura. ▪ Responsable de la AEI: Gerencia de Infraestructura. 																		
LIMITACIONES PARA LA MEDICIÓN DEL INDICADOR:	Presupuestales, de cambios climáticos o fenómenos naturales imprevistos.																		
METODO DE CALCULO:	Total de conexiones de agua potable instaladas en los centros urbanos																		
SENTIDO ESPERADO DEL INDICADOR Y TIPO DE AGREGACIÓN:	Ascendente																		
PROCESO DE RECOLECCIÓN Y ANÁLISIS:	<p>El área usuaria conjuntamente con el área responsable recolecta datos y proceden a su análisis a través de los pasos siguientes:</p> <p>Paso N° 01: Solicitud de reporte de logro alcanzado en el indicador. Responsable: Gerencia de Infraestructura.</p> <p>Paso N° 02: Validación de disponibilidad de la información. Responsable: Gerencia de Infraestructura.</p> <p>Paso N° 03: Recolectar información en caso no exista. Responsable: Gerencia de Infraestructura.</p> <p>Paso N° 04: Procesamiento de la información según formula del indicador. Responsable: Gerencia de Infraestructura.</p> <p>Paso N° 05: Reporte del logro alcanzado por el indicador. Responsable: Gerencia de Infraestructura.</p> <p>Paso N° 06: Evaluación del reporte. Responsable: Gerencia de Infraestructura.</p> <p>Paso N° 07: Análisis del logro alcanzado. Responsable: Gerencia de Infraestructura.</p>																		
FUENTE Y BASE DE DATOS	<p>Fuente: Empresa Prestadora de Servicios (EPS).</p> <p>Base de datos: Plan Maestro Optimizado (PMO) de la EPS.</p>																		
	<table border="1"> <thead> <tr> <th></th> <th colspan="2">LINEA DE BASE</th> <th colspan="3">LOGROS ESPERADOS</th> </tr> <tr> <th>AÑO</th> <th>2014</th> <th>2025</th> <th>2026</th> <th>2027</th> <th></th> </tr> </thead> <tbody> <tr> <td>VALOR EN ABSOLUTO</td> <td>4881</td> <td>4882</td> <td>4883</td> <td>4884</td> <td></td> </tr> </tbody> </table>		LINEA DE BASE		LOGROS ESPERADOS			AÑO	2014	2025	2026	2027		VALOR EN ABSOLUTO	4881	4882	4883	4884	
	LINEA DE BASE		LOGROS ESPERADOS																
AÑO	2014	2025	2026	2027															
VALOR EN ABSOLUTO	4881	4882	4883	4884															

FICHA TECNICA DEL INDICADOR	
OEI:	OEI.01 - Garantizar la provisión de los servicios de saneamiento básico en la provincia.
AEI:	AEI.01.03 - Mejorar el Programa de disposición adecuada de excretas a centros poblados rurales.
NOMBRE DEL INDICADOR:	Número de instalaciones del programa de disposición adecuada de excretas operativas en los centros poblados rurales.
JUSTIFICACIÓN:	Necesidad institucional de la entidad y la comunidad usuaria de la Provincia.
RESPONSABLES:	<ul style="list-style-type: none"> ▪ Responsable de la medición integración de datos e información: Gerencia de Infraestructura. ▪ Responsable de la AEI: Gerencia de Infraestructura.
LIMITACIONES PARA LA MEDICIÓN DEL INDICADOR:	Presupuestales, de cambios climáticos o fenómenos naturales imprevistos.
METODO DE CALCULO:	Total de instalaciones del programa de disposición adecuada de excretas operativas en los centros poblados rurales.
SENTIDO ESPERADO DEL INDICADOR Y TIPO DE AGREGACIÓN:	Ascendente
PROCESO DE RECOLECCIÓN Y ANÁLISIS:	<p>El área usuaria conjuntamente con el área responsable recolecta datos y proceden a su análisis a través de los pasos siguientes:</p> <p>Paso N° 01: Solicitud de reporte de logro alcanzado en el indicador. Responsable: Gerencia de Infraestructura.</p>

Municipalidad Provincial de Huarmey
PLAN ESTRATÉGICO INSTITUCIONAL PEI 2025 - 2027



	<p>Paso N° 02: Validación de disponibilidad de la información. Responsable: Gerencia de Infraestructura. Paso N° 03: Recolectar información en caso no exista. Responsable: Gerencia de Infraestructura. Paso N° 04: Procesamiento de la información según formula del indicador. Responsable: Gerencia de Infraestructura. Paso N° 05: Reporte del logro alcanzado por el indicador. Responsable: Gerencia de Infraestructura. Paso N° 06: Evaluación del reporte. Responsable: Gerencia de Infraestructura. Paso N° 07: Análisis del logro alcanzado. Responsable: Gerencia de Infraestructura.</p>			
FUENTE Y BASE DE DATOS	<p>Fuente: Empresa Prestadora de Servicios (EPS). Base de datos: Plan Maestro Optimizado (PMO) de la EPS.</p>			
	LINEA DE BASE	LOGROS ESPERADOS		
AÑO	2014	2025	2026	2027
VALOR EN ABSOLUTO	479	678	779	878

FICHA TECNICA DEL INDICADOR	
OEI:	OEI.01 - Garantizar la provisión de los servicios de saneamiento básico en la provincia.
AEI:	AEI.01.04 - Fortalecer el acceso al servicio de desagüe y alcantarillado de calidad en beneficio de la población de la provincia.
NOMBRE DEL INDICADOR:	Número de instalaciones para la disposición de excretas operativas en las viviendas.
JUSTIFICACIÓN:	Necesidad institucional de la entidad y la comunidad usuaria de la Provincia.
RESPONSABLES:	<ul style="list-style-type: none"> ▪ Responsable de la medición integración de datos e información: Gerencia de Infraestructura. ▪ Responsable de la AEI: Gerencia de Infraestructura..
LIMITACIONES PARA LA MEDICIÓN DEL INDICADOR:	Presupuestales, de cambios climáticos o fenómenos naturales imprevistos.
METODO DE CALCULO:	Total de instalaciones para la disposición de excretas operativas en las viviendas.
SENTIDO ESPERADO DEL INDICADOR Y TIPO DE AGREGACIÓN:	Ascendente
PROCESO DE RECOLECCIÓN Y ANÁLISIS:	<p>El área usuaria conjuntamente con el área responsable recolecta datos y proceden a su análisis a través de los pasos siguientes:</p> <p>Paso N° 01: Solicitud de reporte de logro alcanzado en el indicador. Responsable: Gerencia de Infraestructura. Paso N° 02: Validación de disponibilidad de la información. Responsable: Gerencia de Infraestructura. Paso N° 03: Recolectar información en caso no exista. Responsable: Gerencia de Infraestructura. Paso N° 04: Procesamiento de la información según formula del indicador. Responsable: Gerencia de Infraestructura. Paso N° 05: Reporte del logro alcanzado por el indicador. Responsable: Gerencia de Infraestructura. Paso N° 06: Evaluación del reporte. Responsable: Gerencia de Infraestructura. Paso N° 07: Análisis del logro alcanzado. Responsable: Gerencia de Infraestructura.</p>
FUENTE Y BASE DE DATOS	<p>Fuente: Empresa Prestadora de Servicios (EPS). Base de datos: Plan Maestro Optimizado (PMO) de la EPS.</p>
	LINEA DE BASE LOGROS ESPERADOS

Municipalidad Provincial de Huarney
PLAN ESTRATÉGICO INSTITUCIONAL PEI 2025 - 2027



AÑO	2014	2025	2026	2027
VALOR EN ABSOLUTO	4178	6178	7178	8178

FICHA TECNICA DEL INDICADOR				
OEI:	OEI.01 - Garantizar la provisión de los servicios de saneamiento básico en la provincia.			
AEI:	AEI.01.05 - Mejorar el acceso al servicio de agua potable de calidad en beneficio de la población de la provincia.			
NOMBRE DEL INDICADOR:	Número de viviendas con conexión nueva a servicio de agua potable.			
JUSTIFICACIÓN:	Necesidad institucional de la entidad y la comunidad usuaria de la Provincia.			
RESPONSABLES:	<ul style="list-style-type: none"> ▪ Responsable de la medición integración de datos e información: Gerencia de Infraestructura. ▪ Responsable de la AEI: Gerencia de Infraestructura. 			
LIMITACIONES PARA LA MEDICIÓN DEL INDICADOR:	Presupuestales, de cambios climáticos o fenómenos naturales imprevistos.			
METODO DE CALCULO:	Total de viviendas con conexión nueva a servicio de agua potable.			
SENTIDO ESPERADO DEL INDICADOR Y TIPO DE AGREGACIÓN:	Ascendente			
PROCESO DE RECOLECCIÓN Y ANÁLISIS:	<p>El área usuaria conjuntamente con el área responsable recolecta datos y proceden a su análisis a través de los pasos siguientes:</p> <p>Paso N° 01: Solicitud de reporte de logro alcanzado en el indicador. Responsable: Gerencia de Infraestructura.</p> <p>Paso N° 02: Validación de disponibilidad de la información. Responsable: Gerencia de Infraestructura.</p> <p>Paso N° 03: Recolectar información en caso no exista. Responsable: Gerencia de Infraestructura.</p> <p>Paso N° 04: Procesamiento de la información según formula del indicador. Responsable: Gerencia de Infraestructura.</p> <p>Paso N° 05: Reporte del logro alcanzado por el indicador. Responsable: Gerencia de Infraestructura.</p> <p>Paso N° 06: Evaluación del reporte. Responsable: Gerencia de Infraestructura.</p> <p>Paso N° 07: Análisis del logro alcanzado. Responsable: Gerencia de Infraestructura.</p>			
FUENTE Y BASE DE DATOS	<p>Fuente: Empresa Prestadora de Servicios (EPS).</p> <p>Base de datos: Plan Maestro Optimizado (PMO) de la EPS.</p>			

	LINEA DE BASE	LOGROS ESPERADOS		
AÑO	2014	2025	2026	2027
VALOR EN ABSOLUTO	4881	4882	4883	4884

FICHA TECNICA DEL INDICADOR				
OEI:	OEI.02 - Mejorar las condiciones de salud en la provincia.			
AEI:	AEI.02.01 Fortalecer el programa de alimentación saludable para la población de la provincia.			
NOMBRE DEL INDICADOR:	Número de beneficiarios del programa de alimentación saludable ejecutadas.			
JUSTIFICACIÓN:	Necesidad institucional de la entidad y la comunidad usuaria de la Provincia.			

Municipalidad Provincial de Huarney
PLAN ESTRATÉGICO INSTITUCIONAL PEI 2025 - 2027




RESPONSABLES:	<ul style="list-style-type: none"> ▪ Responsable de la medición integración de datos e información: Gerencia de Desarrollo Social. ▪ Responsable de la AEI: Gerencia de Desarrollo Social. 																		
LIMITACIONES PARA LA MEDICIÓN DEL INDICADOR:	Presupuestales, de cambios climáticos o fenómenos naturales imprevistos.																		
METODO DE CALCULO:	Total de beneficiarios del programa de alimentación saludable ejecutadas.																		
SENTIDO ESPERADO DEL INDICADOR Y TIPO DE AGREGACIÓN:	Ascendente																		
PROCESO DE RECOLECCIÓN Y ANÁLISIS:	<p>El área usuaria conjuntamente con el área responsable recolecta datos y proceden a su análisis a través de los pasos siguientes:</p> <p>Paso N° 01: Solicitud de reporte de logro alcanzado en el indicador. Responsable: Gerencia de Desarrollo Social.</p> <p>Paso N° 02: Validación de disponibilidad de la información. Responsable: Gerencia de Desarrollo Social.</p> <p>Paso N° 03: Recolectar información en caso no exista. Responsable: Gerencia de Desarrollo Social.</p> <p>Paso N° 04: Procesamiento de la información según formula del indicador. Responsable: Gerencia de Desarrollo Social.</p> <p>Paso N° 05: Reporte del logro alcanzado por el indicador. Responsable: Gerencia de Desarrollo Social.</p> <p>Paso N° 06: Evaluación del reporte. Responsable: Gerencia de Desarrollo Social.</p> <p>Paso N° 07: Análisis del logro alcanzado. Responsable: Gerencia de Desarrollo Social.</p>																		
FUENTE Y BASE DE DATOS	<p>Fuente: Gerencia de Desarrollo Social.</p> <p>Base de datos: Reporte semestral de seguimiento y evaluación de actividades operativas del ejercicio anterior.</p>																		
	<table border="1"> <thead> <tr> <th></th> <th colspan="2">LINEA DE BASE</th> <th colspan="3">LOGROS ESPERADOS</th> </tr> <tr> <th>AÑO</th> <th>2021</th> <th>2025</th> <th>2026</th> <th colspan="2">2027</th> </tr> </thead> <tbody> <tr> <td>VALOR EN ABSOLUTO</td> <td>1602</td> <td>1982</td> <td>2152</td> <td colspan="2">2353</td> </tr> </tbody> </table>		LINEA DE BASE		LOGROS ESPERADOS			AÑO	2021	2025	2026	2027		VALOR EN ABSOLUTO	1602	1982	2152	2353	
	LINEA DE BASE		LOGROS ESPERADOS																
AÑO	2021	2025	2026	2027															
VALOR EN ABSOLUTO	1602	1982	2152	2353															

FICHA TECNICA DEL INDICADOR	
OEI:	OEI.02 - Mejorar las condiciones de salud en la provincia.
AEI:	AEI.02.02 - Mejorar el programa de medicina preventiva, primeros auxilios, educación sanitaria y profilaxis en centros poblados rurales.
NOMBRE DEL INDICADOR:	Número de atenciones del programa de medicina preventiva, primeros auxilios, educación sanitaria y profilaxis ejecutadas en centros poblados rurales.
JUSTIFICACIÓN:	Necesidad institucional de la entidad y la comunidad usuaria de la Provincia.
RESPONSABLES:	<ul style="list-style-type: none"> ▪ Responsable de la medición integración de datos e información: Gerencia de Desarrollo Social. ▪ Responsable de la AEI: Gerencia de Desarrollo Social.
LIMITACIONES PARA LA MEDICIÓN DEL INDICADOR:	Presupuestales, de cambios climáticos o fenómenos naturales imprevistos.
METODO DE CALCULO:	Total de atenciones del programa de medicina preventiva, primeros auxilios, educación sanitaria y profilaxis ejecutadas en centros poblados rurales.
SENTIDO ESPERADO DEL INDICADOR Y TIPO DE AGREGACIÓN:	Ascendente

Municipalidad Provincial de Huarmey

PLAN ESTRATÉGICO INSTITUCIONAL PEI 2025 - 2027



PROCESO DE RECOLECCIÓN Y ANÁLISIS:

FUENTE Y BASE DE DATOS

AÑO

VALOR EN ABSOLUTO

El área usuaria conjuntamente con el área responsable recolecta datos y proceden a su análisis a través de los pasos siguientes:

Paso N° 01: Solicitud de reporte de logro alcanzado en el indicador.
Responsable: Gerencia de Desarrollo Social.

Paso N° 02: Validación de disponibilidad de la información.
Responsable: Gerencia de Desarrollo Social.

Paso N° 03: Recolectar información en caso no exista.
Responsable: Gerencia de Desarrollo Social.

Paso N° 04: Procesamiento de la información según formula del indicador.
Responsable: Gerencia de Desarrollo Social.

Paso N° 05: Reporte del logro alcanzado por el indicador.
Responsable: Gerencia de Desarrollo Social.

Paso N° 06: Evaluación del reporte.
Responsable: Gerencia de Desarrollo Social.

Paso N° 07: Análisis del logro alcanzado.
Responsable: Gerencia de Desarrollo Social.

Fuente: Gerencia de Desarrollo Social.
Base de datos: Reporte semestral de seguimiento y evaluación de actividades operativas del ejercicio anterior.

LINEA DE BASE

LOGROS ESPERADOS

2021

2025

2026

2027

1602

1982

2152

2353

FICHA TECNICA DEL INDICADOR

OEI:

OEI.02 - Mejorar las condiciones de salud en la provincia.

AEI:

AEI.02.03 - Mejorar la infraestructura de salud mejorada y equipada con capacidad adaptativa ante el cambio climático en la provincia.

NOMBRE DEL INDICADOR:

Porcentaje de establecimientos de salud del primer nivel de atención mejorados en su infraestructura, mobiliario y equipamiento a través de acciones de la municipalidad.

JUSTIFICACIÓN:

Necesidad institucional de la entidad y la comunidad usuaria de la Provincia.

RESPONSABLES:

- **Responsable de la medición integración de datos e información:** Gerencia de Infraestructura.
- **Responsable de la AEI:** Gerencia de Infraestructura.

LIMITACIONES PARA LA MEDICIÓN DEL INDICADOR:

Presupuestales, de cambios climáticos o fenómenos naturales imprevistos.

METODO DE CALCULO:

(Total de establecimientos de salud del primer nivel de atención mejorados en su infraestructura, mobiliario y equipamiento a través de acciones de la municipalidad / Total de establecimientos de salud del primer nivel de atención de la provincia / distrito) * 100.

SENTIDO ESPERADO DEL INDICADOR Y TIPO DE AGREGACIÓN:

Ascendente

PROCESO DE RECOLECCIÓN Y ANÁLISIS:

El área usuaria conjuntamente con el área responsable recolecta datos y proceden a su análisis a través de los pasos siguientes:

Paso N° 01: Solicitud de reporte de logro alcanzado en el indicador.
Responsable: Gerencia de Infraestructura.

Paso N° 02: Validación de disponibilidad de la información.
Responsable: Gerencia de Infraestructura.

Paso N° 03: Recolectar información en caso no exista.
Responsable: Gerencia de Infraestructura.

Paso N° 04: Procesamiento de la información según formula del indicador.
Responsable: Gerencia de Infraestructura.

Paso N° 05: Reporte del logro alcanzado por el indicador.
Responsable: Gerencia de Infraestructura.

Paso N° 06: Evaluación del reporte.
Responsable: Gerencia de Infraestructura.

Municipalidad Provincial de Huarmey
PLAN ESTRATÉGICO INSTITUCIONAL PEI 2025 - 2027



		Paso N° 07: Análisis del logro alcanzado. Responsable: Gerencia de Infraestructura.			
FUENTE Y BASE DE DATOS		Fuente: Gerencia de Infraestructura. Base de datos: Reporte semestral de seguimiento y evaluación de actividades operativas del ejercicio anterior.			
		LINEA DE BASE		LOGROS ESPERADOS	
AÑO		2017	2025	2026	2027
VALOR EN ABSOLUTO		43.5	1982	2152	2353

FICHA TECNICA DEL INDICADOR					
OEI:	OEI.03 - Contribuir al mejoramiento del servicio educativo, cultural y deportivo en la provincia.				
AEI:	AEI.03.01 - Mejorar el equipamiento, Infraestructura y Mobiliario adecuado en Instituciones Educativas de la provincia.				
NOMBRE DEL INDICADOR:	Porcentaje de instituciones educativas mejoradas en su infraestructura, mobiliario y equipamiento a través de acciones de la municipalidad.				
JUSTIFICACIÓN:	Necesidad institucional de la entidad y la comunidad usuaria de la Provincia.				
RESPONSABLES:	<ul style="list-style-type: none"> ▪ Responsable de la medición integración de datos e información: Gerencia de Infraestructura. ▪ Responsable de la AEI: Gerencia de Infraestructura. 				
LIMITACIONES PARA LA MEDICIÓN DEL INDICADOR:	Presupuestales, de cambios climáticos o fenómenos naturales imprevistos.				
METODO DE CALCULO:	$(\text{Total de I.E mejoradas en su infraestructura, mobiliario y equipamiento a través de acciones de la municipalidad} / \text{Total de I.E de la provincia}) * 100.$				
SENTIDO ESPERADO DEL INDICADOR Y TIPO DE AGREGACIÓN:	Ascendente				
PROCESO DE RECOLECCIÓN Y ANÁLISIS:	<p>El área usuaria conjuntamente con el área responsable recolecta datos y proceden a su análisis a través de los pasos siguientes:</p> <p>Paso N° 01: Solicitud de reporte de logro alcanzado en el indicador. Responsable: Gerencia de Infraestructura.</p> <p>Paso N° 02: Validación de disponibilidad de la información. Responsable: Gerencia de Infraestructura.</p> <p>Paso N° 03: Recolectar información en caso no exista. Responsable: Gerencia de Infraestructura.</p> <p>Paso N° 04: Procesamiento de la información según formula del indicador. Responsable: Gerencia de Infraestructura.</p> <p>Paso N° 05: Reporte del logro alcanzado por el indicador. Responsable: Gerencia de Infraestructura.</p> <p>Paso N° 06: Evaluación del reporte. Responsable: Gerencia de Infraestructura.</p> <p>Paso N° 07: Análisis del logro alcanzado. Responsable: Gerencia de Infraestructura.</p>				
FUENTE Y BASE DE DATOS	Área usuaria y área responsable de la entidad.				
		LINEA DE BASE		LOGROS ESPERADOS	
AÑO		2019	2025	2026	2027
VALOR EN ABSOLUTO		4.0	7.0	10.3	13.5

Municipalidad Provincial de Huarmey
PLAN ESTRATÉGICO INSTITUCIONAL PEI 2025 - 2027



FICHA TECNICA DEL INDICADOR

OEI:	OEI.03 - Contribuir al mejoramiento del servicio educativo, cultural y deportivo en la provincia.			
AEI:	AEI.03.02 - Fortalecer la biblioteca municipal con atención integral en la provincia.			
NOMBRE DEL INDICADOR:	Número de libros de la biblioteca prestados a la población.			
JUSTIFICACIÓN:	Necesidad institucional de la entidad y la comunidad usuaria de la Provincia.			
RESPONSABLES:	<ul style="list-style-type: none"> ▪ Responsable de la medición integración de datos e información: Gerencia de Desarrollo Social. ▪ Responsable de la AEI: Gerencia de Desarrollo Social. 			
LIMITACIONES PARA LA MEDICIÓN DEL INDICADOR:	Presupuestales, de cambios climáticos o fenómenos naturales imprevistos.			
METODO DE CALCULO:	Total de libros de la biblioteca prestados a la población.			
SENTIDO ESPERADO DEL INDICADOR Y TIPO DE AGREGACIÓN:	Ascendente			
PROCESO DE RECOLECCIÓN Y ANÁLISIS:	<p>El área usuaria conjuntamente con el área responsable recolecta datos y proceden a su análisis a través de los pasos siguientes:</p> <p>Paso N° 01: Solicitud de reporte de logro alcanzado en el indicador. Responsable: Gerencia de Desarrollo Social.</p> <p>Paso N° 02: Validación de disponibilidad de la información. Responsable: Gerencia de Desarrollo Social.</p> <p>Paso N° 03: Recolectar información en caso no exista. Responsable: Gerencia de Desarrollo Social.</p> <p>Paso N° 04: Procesamiento de la información según formula del indicador. Responsable: Gerencia de Desarrollo Social.</p> <p>Paso N° 05: Reporte del logro alcanzado por el indicador. Responsable: Gerencia de Desarrollo Social.</p> <p>Paso N° 06: Evaluación del reporte. Responsable: Gerencia de Desarrollo Social.</p> <p>Paso N° 07: Análisis del logro alcanzado. Responsable: Gerencia de Desarrollo Social.</p>			
FUENTE Y BASE DE DATOS	<p>Fuente: Gerencia de Desarrollo Social.</p> <p>Base de datos: Reporte semestral de seguimiento y evaluación de actividades operativas del ejercicio anterior.</p>			
	LINEA DE BASE		LOGROS ESPERADOS	
AÑO	2020	2025	2026	2027
VALOR EN ABSOLUTO	300	450	530	650

FICHA TECNICA DEL INDICADOR

OEI:	OEI.03 - Contribuir al mejoramiento del servicio educativo, cultural y deportivo en la provincia.			
AEI:	AEI.03.03 - Mejorar el programa de desarrollo cultural difundido en la provincia.			
NOMBRE DEL INDICADOR:	Número de eventos culturales desarrollados.			
JUSTIFICACIÓN:	Necesidad institucional de la entidad y la comunidad usuaria de la Provincia.			
RESPONSABLES:	<ul style="list-style-type: none"> ▪ Responsable de la medición integración de datos e información: Gerencia de Desarrollo Social. ▪ Responsable de la AEI: Gerencia de Desarrollo Social. 			

Municipalidad Provincial de Huarmey

PLAN ESTRATÉGICO INSTITUCIONAL PEI 2025 - 2027



LIMITACIONES PARA LA MEDICIÓN DEL INDICADOR:	Presupuestales, de cambios climáticos o fenómenos naturales imprevistos.			
METODO DE CALCULO:	Total de eventos culturales desarrollados.			
SENTIDO ESPERADO DEL INDICADOR Y TIPO DE AGREGACIÓN:	Ascendente			
PROCESO DE RECOLECCIÓN Y ANÁLISIS:	<p>El área usuaria conjuntamente con el área responsable recolecta datos y proceden a su análisis a través de los pasos siguientes:</p> <p>Paso N° 01: Solicitud de reporte de logro alcanzado en el indicador. Responsable: Gerencia de Desarrollo Social.</p> <p>Paso N° 02: Validación de disponibilidad de la información. Responsable: Gerencia de Desarrollo Social.</p> <p>Paso N° 03: Recolectar información en caso no exista. Responsable: Gerencia de Desarrollo Social.</p> <p>Paso N° 04: Procesamiento de la información según formula del indicador. Responsable: Gerencia de Desarrollo Social.</p> <p>Paso N° 05: Reporte del logro alcanzado por el indicador. Responsable: Gerencia de Desarrollo Social.</p> <p>Paso N° 06: Evaluación del reporte. Responsable: Gerencia de Desarrollo Social.</p> <p>Paso N° 07: Análisis del logro alcanzado. Responsable: Gerencia de Desarrollo Social.</p>			
FUENTE Y BASE DE DATOS	<p>Fuente: Gerencia de Desarrollo Social.</p> <p>Base de datos: Reporte semestral de seguimiento y evaluación de actividades operativas del ejercicio anterior.</p>			
	LINEA DE BASE	LOGROS ESPERADOS		
AÑO	2022	2025	2026	2027
VALOR EN ABSOLUTO	4	6	8	10

FICHA TECNICA DEL INDICADOR	
OEI:	OEI.03 - Contribuir al mejoramiento del servicio educativo, cultural y deportivo en la provincia.
AEI:	AEI.03.04 - Fortalecer la conservación, recuperación y mantenimiento del patrimonio cultural en la provincia.
NOMBRE DEL INDICADOR:	Número de acciones de mantenimiento, conservación y recuperación del patrimonio cultural realizadas.
JUSTIFICACIÓN:	Necesidad institucional de la entidad y la comunidad usuaria de la Provincia.
RESPONSABLES:	<ul style="list-style-type: none"> ▪ Responsable de la medición integración de datos e información: Gerencia de Infraestructura. ▪ Responsable de la AEI: Gerencia de Infraestructura.
LIMITACIONES PARA LA MEDICIÓN DEL INDICADOR:	Presupuestales, de cambios climáticos o fenómenos naturales imprevistos.
METODO DE CALCULO:	Total de acciones de mantenimiento, conservación y recuperación del patrimonio cultural realizadas.
SENTIDO ESPERADO DEL INDICADOR Y TIPO DE AGREGACIÓN:	Ascendente
PROCESO DE RECOLECCIÓN Y ANÁLISIS:	<p>El área usuaria conjuntamente con el área responsable recolecta datos y proceden a su análisis a través de los pasos siguientes:</p> <p>Paso N° 01: Solicitud de reporte de logro alcanzado en el indicador. Responsable: Gerencia de Infraestructura.</p> <p>Paso N° 02: Validación de disponibilidad de la información. Responsable: Gerencia de Infraestructura.</p> <p>Paso N° 03: Recolectar información en caso no exista.</p>

Municipalidad Provincial de Huarmey

PLAN ESTRATÉGICO INSTITUCIONAL PEI 2025 - 2027



FUENTE Y BASE DE DATOS	Responsable: Gerencia de Infraestructura. Paso N° 04: Procesamiento de la información según formula del indicador. Responsable: Gerencia de Infraestructura. Paso N° 05: Reporte del logro alcanzado por el indicador. Responsable: Gerencia de Infraestructura. Paso N° 06: Evaluación del reporte. Responsable: Gerencia de Infraestructura. Paso N° 07: Análisis del logro alcanzado. Responsable: Gerencia de Infraestructura.			
	Fuente: Gerencia de Infraestructura. Base de datos: Reporte semestral de seguimiento y evaluación de actividades operativas del ejercicio anterior.			
	LINEA DE BASE		LOGROS ESPERADOS	
AÑO	2022	2025	2026	2027
VALOR EN ABSOLUTO	2	3	5	7

FICHA TECNICA DEL INDICADOR

OEI:	OEI.04 - Disminuir la inseguridad ciudadana en la provincia.
AEI:	AEI.04.01 - Fortalecer el plan de seguridad ciudadana implementado en la provincia.
NOMBRE DEL INDICADOR:	Porcentaje de ejecución del plan de seguridad ciudadana en beneficios de la población de la provincia.
JUSTIFICACIÓN:	Necesidad institucional de la entidad y la comunidad usuaria de la Provincia.
RESPONSABLES:	<ul style="list-style-type: none"> ▪ Responsable de la medición integración de datos e información: Gerencia de Seguridad Ciudadana y Fiscalización. ▪ Responsable de la AEI: Gerencia de Seguridad Ciudadana y Fiscalización.
LIMITACIONES PARA LA MEDICIÓN DEL INDICADOR:	Presupuestales, de cambios climáticos o fenómenos naturales imprevistos.
METODO DE CALCULO:	(Número de hitos de implementación alcanzados satisfactoriamente)/(Total de unidades vehiculares implementadas para la seguridad ciudadana en la provincia/distrito.
SENTIDO ESPERADO DEL INDICADOR Y TIPO DE AGREGACIÓN:	Ascendente
PROCESO DE RECOLECCIÓN Y ANÁLISIS:	El área usuaria conjuntamente con el área responsable recolecta datos y proceden a su análisis a través de los pasos siguientes: Paso N° 01: Solicitud de reporte de logro alcanzado en el indicador. Responsable: Gerencia de Seguridad Ciudadana y Fiscalización. Paso N° 02: Validación de disponibilidad de la información. Responsable: Gerencia de Seguridad Ciudadana y Fiscalización. Paso N° 03: Recolectar información en caso no exista. Responsable: Gerencia de Seguridad Ciudadana y Fiscalización. Paso N° 04: Procesamiento de la información según formula del indicador. Responsable: Gerencia de Seguridad Ciudadana y Fiscalización. Paso N° 05: Reporte del logro alcanzado por el indicador. Responsable: Gerencia de Seguridad Ciudadana y Fiscalización. Paso N° 06: Evaluación del reporte. Responsable: Gerencia de Seguridad Ciudadana y Fiscalización. Paso N° 07: Análisis del logro alcanzado. Responsable: Gerencia de Seguridad Ciudadana y Fiscalización.
FUENTE Y BASE DE DATOS	Fuente: Gerencia de Seguridad Ciudadana y Fiscalización. Base de datos: Reporte semestral de seguimiento y evaluación de actividades operativas del ejercicio anterior.
	LINEA DE BASE LOGROS ESPERADOS

Municipalidad Provincial de Huarmey
PLAN ESTRATÉGICO INSTITUCIONAL PEI 2025 - 2027

AÑO	2019	2025	2026	2027
VALOR EN ABSOLUTO	5	8	9	10

FICHA TECNICA DEL INDICADOR

OEI:	OEI.04 - Disminuir la inseguridad ciudadana en la provincia.
AEI:	AEI.04.02 - Mejorar el equipamiento adecuado para los serenos de la provincia.
NOMBRE DEL INDICADOR:	Número de equipos adecuados otorgados a los serenos de la provincia.
JUSTIFICACIÓN:	Necesidad institucional de la entidad y la comunidad usuaria de la Provincia.
RESPONSABLES:	<ul style="list-style-type: none"> ▪ Responsable de la medición integración de datos e información: Gerencia de Seguridad Ciudadana y Fiscalización. ▪ Responsable de la AEI: Gerencia de Seguridad Ciudadana y Fiscalización.
LIMITACIONES PARA LA MEDICIÓN DEL INDICADOR:	Presupuestales, de cambios climáticos o fenómenos naturales imprevistos.
METODO DE CALCULO:	Total de equipos adecuados otorgados a los serenos de la provincia/distrito.
SENTIDO ESPERADO DEL INDICADOR Y TIPO DE AGREGACIÓN:	Ascendente
PROCESO DE RECOLECCIÓN Y ANÁLISIS:	<p>El área usuaria conjuntamente con el área responsable recolecta datos y proceden a su análisis a través de los pasos siguientes:</p> <p>Paso N° 01: Solicitud de reporte de logro alcanzado en el indicador. Responsable: Gerencia de Seguridad Ciudadana y Fiscalización.</p> <p>Paso N° 02: Validación de disponibilidad de la información. Responsable: Gerencia de Seguridad Ciudadana y Fiscalización.</p> <p>Paso N° 03: Recolectar información en caso no exista. Responsable: Gerencia de Seguridad Ciudadana y Fiscalización.</p> <p>Paso N° 04: Procesamiento de la información según formula del indicador. Responsable: Gerencia de Seguridad Ciudadana y Fiscalización.</p> <p>Paso N° 05: Reporte del logro alcanzado por el indicador. Responsable: Gerencia de Seguridad Ciudadana y Fiscalización.</p> <p>Paso N° 06: Evaluación del reporte. Responsable: Gerencia de Seguridad Ciudadana y Fiscalización.</p> <p>Paso N° 07: Análisis del logro alcanzado. Responsable: Gerencia de Seguridad Ciudadana y Fiscalización.</p>
FUENTE Y BASE DE DATOS	<p>Fuente: Gerencia de Seguridad Ciudadana y Fiscalización.</p> <p>Base de datos: Reporte semestral de seguimiento y evaluación de actividades operativas del ejercicio anterior.</p>

AÑO	LOGROS ESPERADOS			
	LÍNEA DE BASE	2025	2026	2027
VALOR EN ABSOLUTO	21	30	32	34

FICHA TECNICA DEL INDICADOR

OEI:	OEI.04 - Disminuir la inseguridad ciudadana en la provincia.
AEI:	AEI.04.03 - Mejorar el sistema de video vigilancia implementado en la provincia.
NOMBRE DEL INDICADOR:	Número de horas de patrullaje realizados.

Municipalidad Provincial de Huarmey

PLAN ESTRATÉGICO INSTITUCIONAL PEI 2025 - 2027



JUSTIFICACIÓN:	Necesidad institucional de la entidad y la comunidad usuaria de la Provincia.			
RESPONSABLES:	<ul style="list-style-type: none"> ▪ Responsable de la medición integración de datos e información: Gerencia de Seguridad Ciudadana y Fiscalización. ▪ Responsable de la AEI: Gerencia de Seguridad Ciudadana y Fiscalización. 			
LIMITACIONES PARA LA MEDICIÓN DEL INDICADOR:	Presupuestales, de cambios climáticos o fenómenos naturales imprevistos.			
METODO DE CALCULO:	Total de horas de patrullaje realizados.			
SENTIDO ESPERADO DEL INDICADOR Y TIPO DE AGREGACIÓN:	Ascendente			
PROCESO DE RECOLECCIÓN Y ANÁLISIS:	<p>El área usuaria conjuntamente con el área responsable recolecta datos y proceden a su análisis a través de los pasos siguientes:</p> <p>Paso N° 01: Solicitud de reporte de logro alcanzado en el indicador. Responsable: Gerencia de Seguridad Ciudadana y Fiscalización.</p> <p>Paso N° 02: Validación de disponibilidad de la información. Responsable: Gerencia de Seguridad Ciudadana y Fiscalización.</p> <p>Paso N° 03: Recolectar información en caso no exista. Responsable: Gerencia de Seguridad Ciudadana y Fiscalización.</p> <p>Paso N° 04: Procesamiento de la información según formula del indicador. Responsable: Gerencia de Seguridad Ciudadana y Fiscalización.</p> <p>Paso N° 05: Reporte del logro alcanzado por el indicador. Responsable: Gerencia de Seguridad Ciudadana y Fiscalización.</p> <p>Paso N° 06: Evaluación del reporte. Responsable: Gerencia de Seguridad Ciudadana y Fiscalización.</p> <p>Paso N° 07: Análisis del logro alcanzado. Responsable: Gerencia de Seguridad Ciudadana y Fiscalización.</p>			
FUENTE Y BASE DE DATOS	<p>Fuente: Gerencia de Seguridad Ciudadana y Fiscalización.</p> <p>Base de datos: Reporte semestral de seguimiento y evaluación de actividades operativas del ejercicio anterior.</p>			
	LINEA DE BASE	LOGROS ESPERADOS		
AÑO	2022	2025	2026	2027
VALOR EN ABSOLUTO	181440	259200	276480	293760

FICHA TECNICA DEL INDICADOR	
OEI:	OEI.04 - Disminuir la inseguridad ciudadana en la provincia.
AEI:	AEI.04.04 - Fortalecer el patrullaje municipal permanente en beneficio de la población.
NOMBRE DEL INDICADOR:	Kilómetros de patrullaje municipal permanente en la provincia.
JUSTIFICACIÓN:	Necesidad institucional de la entidad y la comunidad usuaria de la Provincia.
RESPONSABLES:	<ul style="list-style-type: none"> ▪ Responsable de la medición integración de datos e información: Gerencia de Seguridad Ciudadana y Fiscalización. ▪ Responsable de la AEI: Gerencia de Seguridad Ciudadana y Fiscalización.
LIMITACIONES PARA LA MEDICIÓN DEL INDICADOR:	Presupuestales, de cambios climáticos o fenómenos naturales imprevistos.
METODO DE CALCULO:	Total de km de patrullaje municipal permanente en la provincia.
SENTIDO ESPERADO DEL INDICADOR Y TIPO DE AGREGACIÓN:	Ascendente

Municipalidad Provincial de Huarmey

PLAN ESTRATÉGICO INSTITUCIONAL PEI 2025 - 2027



PROCESO DE RECOLECCIÓN Y ANÁLISIS:	El área usuaria conjuntamente con el área responsable recolecta datos y proceden a su análisis a través de los pasos siguientes: Paso N° 01: Solicitud de reporte de logro alcanzado en el indicador. Responsable: Gerencia de Seguridad Ciudadana y Fiscalización. Paso N° 02: Validación de disponibilidad de la información. Responsable: Gerencia de Seguridad Ciudadana y Fiscalización. Paso N° 03: Recolectar información en caso no exista. Responsable: Gerencia de Seguridad Ciudadana y Fiscalización. Paso N° 04: Procesamiento de la información según formula del indicador. Responsable: Gerencia de Seguridad Ciudadana y Fiscalización. Paso N° 05: Reporte del logro alcanzado por el indicador. Responsable: Gerencia de Seguridad Ciudadana y Fiscalización. Paso N° 06: Evaluación del reporte. Responsable: Gerencia de Seguridad Ciudadana y Fiscalización. Paso N° 07: Análisis del logro alcanzado. Responsable: Gerencia de Seguridad Ciudadana y Fiscalización.			
	FUENTE Y BASE DE DATOS Fuente: Gerencia de Seguridad Ciudadana y Fiscalización. Base de datos: Reporte semestral de seguimiento y evaluación de actividades operativas del ejercicio anterior.			
	LINEA DE BASE	LOGROS ESPERADOS		
AÑO	2022	2025	2026	2027
VALOR EN ABSOLUTO	75600	108000	115200	122400

FICHA TECNICA DEL INDICADOR	
OEI:	OEI.05 - Mejorar los servicios de protección social en la provincia.
AEI:	AEI.05.01 - Fortalecer el programa nacional de apoyo social de forma permanente a grupos de población vulnerables de la provincia.
NOMBRE DEL INDICADOR:	Número de personas vulnerables atendidas satisfactoriamente por los Programas de Apoyo Social.
JUSTIFICACIÓN:	Necesidad institucional de la entidad y la comunidad usuaria de la Provincia.
RESPONSABLES:	<ul style="list-style-type: none"> ▪ Responsable de la medición integración de datos e información: Gerencia de Desarrollo Social. ▪ Responsable de la AEI: Gerencia de Desarrollo Social.
LIMITACIONES PARA LA MEDICIÓN DEL INDICADOR:	Presupuestales, de cambios climáticos o fenómenos naturales imprevistos.
METODO DE CALCULO:	Número de personas vulnerables atendidas satisfactoriamente por los Programas de Apoyo Social.
SENTIDO ESPERADO DEL INDICADOR Y TIPO DE AGREGACIÓN:	Ascendente
PROCESO DE RECOLECCIÓN Y ANÁLISIS:	El área usuaria conjuntamente con el área responsable recolecta datos y proceden a su análisis a través de los pasos siguientes: Paso N° 01: Solicitud de reporte de logro alcanzado en el indicador. Responsable: Gerencia de Desarrollo Social. Paso N° 02: Validación de disponibilidad de la información. Responsable: Gerencia de Desarrollo Social. Paso N° 03: Recolectar información en caso no exista. Responsable: Gerencia de Desarrollo Social. Paso N° 04: Procesamiento de la información según formula del indicador. Responsable: Gerencia de Desarrollo Social. Paso N° 05: Reporte del logro alcanzado por el indicador. Responsable: Gerencia de Desarrollo Social. Paso N° 06: Evaluación del reporte. Responsable: Gerencia de Desarrollo Social. Paso N° 07: Análisis del logro alcanzado.

Municipalidad Provincial de Huarmey

PLAN ESTRATÉGICO INSTITUCIONAL PEI 2025 - 2027



FUENTE Y BASE DE DATOS				
Responsable: Gerencia de Desarrollo Social.				
Fuente: Gerencia de Desarrollo Social.				
Base de datos: Reporte semestral de seguimiento y evaluación de actividades operativas del ejercicio anterior.				
	LINEA DE BASE	LOGROS ESPERADOS		
AÑO	2018	2025	2026	2027
VALOR EN ABSOLUTO	326	357	359	361

FICHA TECNICA DEL INDICADOR				
OEI:	OEI.05 - Mejorar los servicios de protección social en la provincia.			
AEI:	AEI.05.02 - Mejorar el registro de información socioeconómica de la población vulnerable de la provincia.			
NOMBRE DEL INDICADOR:	Porcentaje de verificación in situ de personas registradas en el SISFOHI.			
JUSTIFICACIÓN:	Necesidad institucional de la entidad y la comunidad usuaria de la Provincia.			
RESPONSABLES:	<ul style="list-style-type: none"> ▪ Responsable de la medición integración de datos e información: Gerencia de Desarrollo Social. ▪ Responsable de la AEI: Gerencia de Desarrollo Social. 			
LIMITACIONES PARA LA MEDICIÓN DEL INDICADOR:	Presupuestales, de cambios climáticos o fenómenos naturales imprevistos.			
METODO DE CALCULO:	(Total de personas verificadas in situ /total de personas registradas en el SISFOHI)*100.			
SENTIDO ESPERADO DEL INDICADOR Y TIPO DE AGREGACIÓN:	Descendente			
PROCESO DE RECOLECCIÓN Y ANÁLISIS:	<p>El área usuaria conjuntamente con el área responsable recolecta datos y proceden a su análisis a través de los pasos siguientes:</p> <p>Paso N° 01: Solicitud de reporte de logro alcanzado en el indicador. Responsable: Gerencia de Desarrollo Social.</p> <p>Paso N° 02: Validación de disponibilidad de la información. Responsable: Gerencia de Desarrollo Social.</p> <p>Paso N° 03: Recolectar información en caso no exista. Responsable: Gerencia de Desarrollo Social.</p> <p>Paso N° 04: Procesamiento de la información según formula del indicador. Responsable: Gerencia de Desarrollo Social.</p> <p>Paso N° 05: Reporte del logro alcanzado por el indicador. Responsable: Gerencia de Desarrollo Social.</p> <p>Paso N° 06: Evaluación del reporte. Responsable: Gerencia de Desarrollo Social.</p> <p>Paso N° 07: Análisis del logro alcanzado. Responsable: Gerencia de Desarrollo Social.</p>			
FUENTE Y BASE DE DATOS				
Fuente: Gerencia de Desarrollo Social.				
Base de datos: Reporte semestral de seguimiento y evaluación de actividades operativas del ejercicio anterior.				
	LINEA DE BASE	LOGROS ESPERADOS		
AÑO	2018	2025	2026	2027
VALOR EN ABSOLUTO	310	280	270	260

Municipalidad Provincial de Huarmey

PLAN ESTRATÉGICO INSTITUCIONAL PEI 2025 - 2027

FICHA TECNICA DEL INDICADOR

OEI:	OEI.05 - Mejorar los servicios de protección social en la provincia.			
AEI:	AEI.05.03 Mejorar el servicio de atención contra la violencia familiar oportuno en beneficio de la población.			
NOMBRE DEL INDICADOR:	Número de atenciones en defensa de derechos de niños y adolescentes, mujeres, discapacitados y adultos mayores.			
JUSTIFICACIÓN:	Necesidad institucional de la entidad y la comunidad usuaria de la Provincia.			
RESPONSABLES:	<ul style="list-style-type: none"> ▪ Responsable de la medición integración de datos e información: Gerencia de Desarrollo Social. ▪ Responsable de la AEI: Gerencia de Desarrollo Social. 			
LIMITACIONES PARA LA MEDICIÓN DEL INDICADOR:	Presupuestales, de cambios climáticos o fenómenos naturales imprevistos.			
METODO DE CALCULO:	Total de atenciones en defensa de derechos de niños y adolescentes, mujeres, discapacitados y adultos mayores.			
SENTIDO ESPERADO DEL INDICADOR Y TIPO DE AGREGACIÓN:	Descendente			
PROCESO DE RECOLECCIÓN Y ANÁLISIS:	<p>El área usuaria conjuntamente con el área responsable recolecta datos y proceden a su análisis a través de los pasos siguientes:</p> <p>Paso N° 01: Solicitud de reporte de logro alcanzado en el indicador. Responsable: Gerencia de Desarrollo Social.</p> <p>Paso N° 02: Validación de disponibilidad de la información. Responsable: Gerencia de Desarrollo Social.</p> <p>Paso N° 03: Recolectar información en caso no exista. Responsable: Gerencia de Desarrollo Social.</p> <p>Paso N° 04: Procesamiento de la información según formula del indicador. Responsable: Gerencia de Desarrollo Social.</p> <p>Paso N° 05: Reporte del logro alcanzado por el indicador. Responsable: Gerencia de Desarrollo Social.</p> <p>Paso N° 06: Evaluación del reporte. Responsable: Gerencia de Desarrollo Social.</p> <p>Paso N° 07: Análisis del logro alcanzado. Responsable: Gerencia de Desarrollo Social.</p>			
FUENTE Y BASE DE DATOS	<p>Fuente: Gerencia de Desarrollo Social.</p> <p>Base de datos: Reporte semestral de seguimiento y evaluación de actividades operativas del ejercicio anterior.</p>			
	LINEA DE BASE	LOGROS ESPERADOS		
AÑO	2019	2025	2026	2027
VALOR EN ABSOLUTO	217	196	189	182

FICHA TECNICA DEL INDICADOR

OEI:	OEI.06 - Mejorar la gestión ambiental en la provincia.			
AEI:	AEI.06.01 - Mejorar la regulación sobre disposición final de desechos sólidos, líquidos y otros vertimientos industriales en la provincia.			
NOMBRE DEL INDICADOR:	Número de disposiciones normativas sobre de desechos sólidos, líquidos y otros vertimientos industriales aprobadas.			
JUSTIFICACIÓN:	Necesidad institucional de la entidad y la comunidad usuaria de la Provincia.			
RESPONSABLES:	<ul style="list-style-type: none"> ▪ Responsable de la medición integración de datos e información: Gerencia de Servicios a la Ciudad y Gestión Ambiental. ▪ Responsable de la AEI: Gerencia de Servicios a la Ciudad y Gestión Ambiental. 			

Municipalidad Provincial de Huarmey
PLAN ESTRATÉGICO INSTITUCIONAL PEI 2025 - 2027



LIMITACIONES PARA LA MEDICIÓN DEL INDICADOR:	Presupuestales, de cambios climáticos o fenómenos naturales imprevistos.
METODO DE CALCULO:	Total de disposiciones normativas sobre de desechos sólidos, líquidos y otros vertimientos industriales aprobadas.
SENTIDO ESPERADO DEL INDICADOR Y TIPO DE AGREGACIÓN:	Ascendente
PROCESO DE RECOLECCIÓN Y ANÁLISIS:	El área usuaria conjuntamente con el área responsable recolecta datos y proceden a su análisis a través de los pasos siguientes: Paso N° 01: Solicitud de reporte de logro alcanzado en el indicador. Responsable: Gerencia de Servicios a la Ciudad y Gestión Ambiental. Paso N° 02: Validación de disponibilidad de la información. Responsable: Gerencia de Servicios a la Ciudad y Gestión Ambiental. Paso N° 03: Recolectar información en caso no exista. Responsable: Gerencia de Servicios a la Ciudad y Gestión Ambiental. Paso N° 04: Procesamiento de la información según formula del indicador. Responsable: Gerencia de Servicios a la Ciudad y Gestión Ambiental. Paso N° 05: Reporte del logro alcanzado por el indicador. Responsable: Gerencia de Servicios a la Ciudad y Gestión Ambiental. Paso N° 06: Evaluación del reporte. Responsable: Gerencia de Servicios a la Ciudad y Gestión Ambiental. Paso N° 07: Análisis del logro alcanzado. Responsable: Gerencia de Servicios a la Ciudad y Gestión Ambiental.
FUENTE Y BASE DE DATOS	Fuente: Gerencia de servicios a la Ciudad y Gestión Ambiental. Base de datos: Reporte semestral de seguimiento y evaluación de actividades operativas del ejercicio anterior.

AÑO	LINEA DE BASE		LOGROS ESPERADOS		
	2018	2025	2026	2027	
VALOR EN ABSOLUTO	0	1	1	1	

FICHA TECNICA DEL INDICADOR	
OEI:	OEI.06 - Mejorar la gestión ambiental en la provincia.
AEI:	AEI.06.02 - Fortalecer el programa de limpieza pública implementado de la provincia.
NOMBRE DEL INDICADOR:	Porcentaje de cumplimiento del plan de limpieza pública implementado en la Provincia.
JUSTIFICACIÓN:	Necesidad institucional de la entidad y la comunidad usuaria de la Provincia.
RESPONSABLES:	<ul style="list-style-type: none"> Responsable de la medición integración de datos e información: Gerencia de Servicios a la Ciudad y Gestión Ambiental. Responsable de la AEI: Gerencia de Servicios a la Ciudad y Gestión Ambiental.
LIMITACIONES PARA LA MEDICIÓN DEL INDICADOR:	Presupuestales, de cambios climáticos o fenómenos naturales imprevistos.
METODO DE CALCULO:	Promedio del porcentaje de ejecución de todos los objetivos del plan de limpieza pública en la provincia.
SENTIDO ESPERADO DEL INDICADOR Y TIPO DE AGREGACIÓN:	Ascendente
PROCESO DE RECOLECCIÓN Y ANÁLISIS:	El área usuaria conjuntamente con el área responsable recolecta datos y proceden a su análisis a través de los pasos siguientes: Paso N° 01: Solicitud de reporte de logro alcanzado en el indicador.

Municipalidad Provincial de Huarmey
PLAN ESTRATÉGICO INSTITUCIONAL PEI 2025 - 2027

FUENTE Y BASE DE DATOS	<p>Responsable: Gerencia de Servicios a la Ciudad y Gestión Ambiental. Paso N° 02: Validación de disponibilidad de la información. Responsable: Gerencia de Servicios a la Ciudad y Gestión Ambiental. Paso N° 03: Recolectar información en caso no exista. Responsable: Gerencia de Servicios a la Ciudad y Gestión Ambiental. Paso N° 04: Procesamiento de la información según formula del indicador. Responsable: Gerencia de Servicios a la Ciudad y Gestión Ambiental. Paso N° 05: Reporte del logro alcanzado por el indicador. Responsable: Gerencia de Servicios a la Ciudad y Gestión Ambiental. Paso N° 06: Evaluación del reporte. Responsable: Gerencia de Servicios a la Ciudad y Gestión Ambiental. Paso N° 07: Análisis del logro alcanzado. Responsable: Gerencia de Servicios a la Ciudad y Gestión Ambiental.</p>			
	<p>Fuente: Gerencia de servicios a la Ciudad y Gestión Ambiental. Base de datos: Reporte semestral de seguimiento y evaluación de actividades operativas del ejercicio anterior.</p>			
	LINEA DE BASE		LOGROS ESPERADOS	
AÑO	2017	2025	2026	2027
VALOR EN ABSOLUTO	1	2	2	2

FICHA TECNICA DEL INDICADOR

OEI:	OEI.06 - Mejorar la gestión ambiental en la provincia.
AEI:	AEI.06.03 - Mejorar programa de segregación en la fuente implementado en la provincia.
NOMBRE DEL INDICADOR:	Porcentaje de desechos sólidos inorgánicos reciclados.
JUSTIFICACIÓN:	Necesidad institucional de la entidad y la comunidad usuaria de la Provincia.
RESPONSABLES:	<ul style="list-style-type: none"> ▪ Responsable de la medición integración de datos e información: Gerencia de Servicios a la Ciudad y Gestión Ambiental. ▪ Responsable de la AEI: Gerencia de Servicios a la Ciudad y Gestión Ambiental.
LIMITACIONES PARA LA MEDICIÓN DEL INDICADOR:	Presupuestales, de cambios climáticos o fenómenos naturales imprevistos.
METODO DE CALCULO:	(Total desechos sólidos inorgánicos segregados adecuadamente / Total de desechos sólidos inorgánicos) *100.
SENTIDO ESPERADO DEL INDICADOR Y TIPO DE AGREGACIÓN:	Ascendente
PROCESO DE RECOLECCIÓN Y ANÁLISIS:	<p>El área usuaria conjuntamente con el área responsable recolecta datos y proceden a su análisis a través de los pasos siguientes:</p> <p>Paso N° 01: Solicitud de reporte de logro alcanzado en el indicador. Responsable: Gerencia de Servicios a la Ciudad y Gestión Ambiental. Paso N° 02: Validación de disponibilidad de la información. Responsable: Gerencia de Servicios a la Ciudad y Gestión Ambiental. Paso N° 03: Recolectar información en caso no exista. Responsable: Gerencia de Servicios a la Ciudad y Gestión Ambiental. Paso N° 04: Procesamiento de la información según formula del indicador. Responsable: Gerencia de Servicios a la Ciudad y Gestión Ambiental. Paso N° 05: Reporte del logro alcanzado por el indicador. Responsable: Gerencia de Servicios a la Ciudad y Gestión Ambiental. Paso N° 06: Evaluación del reporte. Responsable: Gerencia de Servicios a la Ciudad y Gestión Ambiental. Paso N° 07: Análisis del logro alcanzado. Responsable: Gerencia de Servicios a la Ciudad y Gestión Ambiental.</p>
FUENTE Y BASE DE DATOS	<p>Fuente: Gerencia de servicios a la Ciudad y Gestión Ambiental. Base de datos: Reporte semestral de seguimiento y evaluación de actividades operativas del ejercicio anterior.</p>

Municipalidad Provincial de Huarmey
PLAN ESTRATÉGICO INSTITUCIONAL PEI 2025 - 2027

AÑO	LINEA DE BASE	LOGROS ESPERADOS		
	2019	2025	2026	2027
VALOR EN ABSOLUTO	20.6	45.8	65.1	85.3

FICHA TECNICA DEL INDICADOR

OEI:	OEI.06 - Mejorar la gestión ambiental en la provincia.
AEI:	AEI.06.04 - Mejorar el programa de fiscalización de emisión de humos, gases, ruido y otros contaminantes del ambiente de la provincia.
NOMBRE DEL INDICADOR:	Porcentaje de fiscalizaciones realizadas en emisión de humos, gases, ruido y otros contaminantes realizadas a empresas en la provincia.
JUSTIFICACIÓN:	Necesidad institucional de la entidad y la comunidad usuaria de la Provincia.
RESPONSABLES:	<ul style="list-style-type: none"> ▪ Responsable de la medición integración de datos e información: Gerencia de Servicios a la Ciudad y Gestión Ambiental. ▪ Responsable de la AEI: Gerencia de Servicios a la Ciudad y Gestión Ambiental.
LIMITACIONES PARA LA MEDICIÓN DEL INDICADOR:	Presupuestales, de cambios climáticos o fenómenos naturales imprevistos.
METODO DE CALCULO:	(Total de fiscalizaciones realizadas en emisión de humos, gases, ruido y otros contaminantes realizadas a empresas en la provincia/distrito / Total de fiscalizaciones programadas en emisión de humos, gases, ruido y otros contaminantes programadas a empresas en la provincia/distrito) * 100.
SENTIDO ESPERADO DEL INDICADOR Y TIPO DE AGREGACIÓN:	Ascendente
PROCESO DE RECOLECCIÓN Y ANÁLISIS:	<p>El área usuaria conjuntamente con el área responsable recolecta datos y proceden a su análisis a través de los pasos siguientes:</p> <p>Paso N° 01: Solicitud de reporte de logro alcanzado en el indicador. Responsable: Gerencia de Servicios a la Ciudad y Gestión Ambiental.</p> <p>Paso N° 02: Validación de disponibilidad de la información. Responsable: Gerencia de Servicios a la Ciudad y Gestión Ambiental.</p> <p>Paso N° 03: Recolectar información en caso no exista. Responsable: Gerencia de Servicios a la Ciudad y Gestión Ambiental.</p> <p>Paso N° 04: Procesamiento de la información según formula del indicador. Responsable: Gerencia de Servicios a la Ciudad y Gestión Ambiental.</p> <p>Paso N° 05: Reporte del logro alcanzado por el indicador. Responsable: Gerencia de Servicios a la Ciudad y Gestión Ambiental.</p> <p>Paso N° 06: Evaluación del reporte. Responsable: Gerencia de Servicios a la Ciudad y Gestión Ambiental.</p> <p>Paso N° 07: Análisis del logro alcanzado. Responsable: Gerencia de Servicios a la Ciudad y Gestión Ambiental.</p>
FUENTE Y BASE DE DATOS	<p>Fuente: Gerencia de servicios a la Ciudad y Gestión Ambiental.</p> <p>Base de datos: Reporte semestral de seguimiento y evaluación de actividades operativas del ejercicio anterior.</p>

AÑO	LINEA DE BASE	LOGROS ESPERADOS		
	2017	2025	2026	2027
VALOR EN ABSOLUTO	0	25.3	28.9	31.4

Municipalidad Provincial de Huarmey
PLAN ESTRATÉGICO INSTITUCIONAL PEI 2025 - 2027

FICHA TECNICA DEL INDICADOR

OEI:	OEI.06 - Mejorar la gestión ambiental en la provincia.			
AEI:	AEI.06.05 - Fortalecer la zonificación Ecológica Económica implementada en la Provincia.			
NOMBRE DEL INDICADOR:	Porcentaje de hectáreas de la provincia implementadas de Zonificación Ecológica y Económica en la provincia.			
JUSTIFICACIÓN:	Necesidad institucional de la entidad y la comunidad usuaria de la Provincia.			
RESPONSABLES:	<ul style="list-style-type: none"> ▪ Responsable de la medición integración de datos e información: Gerencia de Servicios a la Ciudad y Gestión Ambiental. ▪ Responsable de la AEI: Gerencia de Servicios a la Ciudad y Gestión Ambiental. 			
LIMITACIONES PARA LA MEDICIÓN DEL INDICADOR:	Presupuestales, de cambios climáticos o fenómenos naturales imprevistos.			
METODO DE CALCULO:	$(\text{Total de hectáreas que cuenta implementada de Zonificación Ecológica y Económica} / \text{Total de hectáreas}) * 100.$			
SENTIDO ESPERADO DEL INDICADOR Y TIPO DE AGREGACIÓN:	Ascendente			
PROCESO DE RECOLECCIÓN Y ANÁLISIS:	<p>El área usuaria conjuntamente con el área responsable recolecta datos y proceden a su análisis a través de los pasos siguientes:</p> <p>Paso N° 01: Solicitud de reporte de logro alcanzado en el indicador. Responsable: Gerencia de Servicios a la Ciudad y Gestión Ambiental.</p> <p>Paso N° 02: Validación de disponibilidad de la información. Responsable: Gerencia de Servicios a la Ciudad y Gestión Ambiental.</p> <p>Paso N° 03: Recolectar información en caso no exista. Responsable: Gerencia de Servicios a la Ciudad y Gestión Ambiental.</p> <p>Paso N° 04: Procesamiento de la información según formula del indicador. Responsable: Gerencia de Servicios a la Ciudad y Gestión Ambiental.</p> <p>Paso N° 05: Reporte del logro alcanzado por el indicador. Responsable: Gerencia de Servicios a la Ciudad y Gestión Ambiental.</p> <p>Paso N° 06: Evaluación del reporte. Responsable: Gerencia de Servicios a la Ciudad y Gestión Ambiental.</p> <p>Paso N° 07: Análisis del logro alcanzado. Responsable: Gerencia de Servicios a la Ciudad y Gestión Ambiental.</p>			
FUENTE Y BASE DE DATOS	<p>Fuente: Gerencia de servicios a la Ciudad y Gestión Ambiental.</p> <p>Base de datos: Reporte semestral de seguimiento y evaluación de actividades operativas del ejercicio anterior.</p>			
	LINEA DE BASE		LOGROS ESPERADOS	
AÑO	2018	2025	2026	2027
VALOR EN ABSOLUTO	0	10.5	11.5	12.3

FICHA TECNICA DEL INDICADOR

OEI:	OEI.06 - Mejorar la gestión ambiental en la provincia.
AEI:	AEI.06.06 Mejorar la conservación y mantenimiento permanente de áreas verdes de uso público en la provincia.
NOMBRE DEL INDICADOR:	Número de M2 de áreas verdes recuperadas y sembradas.
JUSTIFICACIÓN:	Necesidad institucional de la entidad y la comunidad usuaria de la Provincia.

Municipalidad Provincial de Huarmey
PLAN ESTRATÉGICO INSTITUCIONAL PEI 2025 - 2027



RESPONSABLES:	<ul style="list-style-type: none"> ▪ Responsable de la medición integración de datos e información: Gerencia de Servicios a la Ciudad y Gestión Ambiental. ▪ Responsable de la AEI: Gerencia de Servicios a la Ciudad y Gestión Ambiental.
LIMITACIONES PARA LA MEDICIÓN DEL INDICADOR:	Presupuestales, de cambios climáticos o fenómenos naturales imprevistos.
METODO DE CALCULO:	Total de M2 total de las áreas verdes recuperadas y sembradas.
SENTIDO ESPERADO DEL INDICADOR Y TIPO DE AGREGACIÓN:	Ascendente
PROCESO DE RECOLECCIÓN Y ANÁLISIS:	<p>El área usuaria conjuntamente con el área responsable recolecta datos y proceden a su análisis a través de los pasos siguientes:</p> <p>Paso N° 01: Solicitud de reporte de logro alcanzado en el indicador. Responsable: Gerencia de Servicios a la Ciudad y Gestión Ambiental.</p> <p>Paso N° 02: Validación de disponibilidad de la información. Responsable: Gerencia de Servicios a la Ciudad y Gestión Ambiental.</p> <p>Paso N° 03: Recolectar información en caso no exista. Responsable: Gerencia de Servicios a la Ciudad y Gestión Ambiental.</p> <p>Paso N° 04: Procesamiento de la información según formula del indicador. Responsable: Gerencia de Servicios a la Ciudad y Gestión Ambiental.</p> <p>Paso N° 05: Reporte del logro alcanzado por el indicador. Responsable: Gerencia de Servicios a la Ciudad y Gestión Ambiental.</p> <p>Paso N° 06: Evaluación del reporte. Responsable: Gerencia de Servicios a la Ciudad y Gestión Ambiental.</p> <p>Paso N° 07: Análisis del logro alcanzado. Responsable: Gerencia de Servicios a la Ciudad y Gestión Ambiental.</p>
FUENTE Y BASE DE DATOS	<p>Fuente: Gerencia de servicios a la Ciudad y Gestión Ambiental.</p> <p>Base de datos: Reporte semestral de seguimiento y evaluación de actividades operativas del ejercicio anterior.</p>

	LINEA DE BASE		LOGROS ESPERADOS		
AÑO	2018	2025	2026	2027	
VALOR EN ABSOLUTO	250	420	480	510	

FICHA TECNICA DEL INDICADOR

OEI:	OEI.07 - Promover el desarrollo territorial ordenado y sostenible en la provincia.
AEI:	AEI.07.01 Mejorar el plan de Desarrollo Urbano y Esquema de Zonificación de áreas urbanas actualizados e implementados en la provincia.
NOMBRE DEL INDICADOR:	Porcentaje de zonas de viviendas con habilitación urbana.
JUSTIFICACIÓN:	Necesidad institucional de la entidad y la comunidad usuaria de la Provincia.
RESPONSABLES:	<ul style="list-style-type: none"> ▪ Responsable de la medición integración de datos e información: Gerencia de Gestión Territorial. ▪ Responsable de la AEI: Gerencia de Gestión Territorial.
LIMITACIONES PARA LA MEDICIÓN DEL INDICADOR:	Presupuestales, de cambios climáticos o fenómenos naturales imprevistos.
METODO DE CALCULO:	(Total de zonas de vivienda con habilitación urbana/Total zonas de vivienda)*100.
SENTIDO ESPERADO DEL INDICADOR Y TIPO DE AGREGACIÓN:	Ascendente

Municipalidad Provincial de Huarmey

PLAN ESTRATÉGICO INSTITUCIONAL PEI 2025 - 2027



PROCESO DE RECOLECCIÓN Y ANÁLISIS:

El área usuaria conjuntamente con el área responsable recolecta datos y proceden a su análisis a través de los pasos siguientes:

- Paso N° 01:** Solicitud de reporte de logro alcanzado en el indicador.
Responsable: Gerencia de Gestión Territorial.
- Paso N° 02:** Validación de disponibilidad de la información.
Responsable: Gerencia de Gestión Territorial.
- Paso N° 03:** Recolectar información en caso no exista.
Responsable: Gerencia de Gestión Territorial.
- Paso N° 04:** Procesamiento de la información según formula del indicador.
Responsable: Gerencia de Gestión Territorial.
- Paso N° 05:** Reporte del logro alcanzado por el indicador.
Responsable: Gerencia de Gestión Territorial.
- Paso N° 06:** Evaluación del reporte.
Responsable: Gerencia de Gestión Territorial.
- Paso N° 07:** Análisis del logro alcanzado.
Responsable: Gerencia de Gestión Territorial.

FUENTE Y BASE DE DATOS

Fuente: Gerencia de Gestión Territorial.
Base de datos: Reporte semestral de seguimiento y evaluación de actividades operativas del ejercicio anterior.

AÑO	LINEA DE BASE		LOGROS ESPERADOS		
	2017	2025	2026	2027	
VALOR EN ABSOLUTO	33.5	43.9	52.6	68.5	

FICHA TECNICA DEL INDICADOR

OEI:	OEI.07 - Promover el desarrollo territorial ordenado y sostenible en la provincia.
AEI:	AEI.07.02 - Mejorar el plan de Acondicionamiento Territorial actualizado e implementado en la provincia.
NOMBRE DEL INDICADOR:	Porcentaje del territorio provincial con estrategias de acondicionamiento territorial implementada.
JUSTIFICACIÓN:	Necesidad institucional de la entidad y la comunidad usuaria de la Provincia.
RESPONSABLES:	<ul style="list-style-type: none"> ▪ Responsable de la medición integración de datos e información: Gerencia de Gestión Territorial. ▪ Responsable de la AEI: Gerencia de Gestión Territorial.
LIMITACIONES PARA LA MEDICIÓN DEL INDICADOR:	Presupuestales, de cambios climáticos o fenómenos naturales imprevistos.
METODO DE CALCULO:	$(\text{Total de distritos con más del 50\% de la estrategia de acondicionamiento territorial implementada} / \text{Total de distritos}) * 100.$
SENTIDO ESPERADO DEL INDICADOR Y TIPO DE AGREGACIÓN:	Ascendente

PROCESO DE RECOLECCIÓN Y ANÁLISIS:

El área usuaria conjuntamente con el área responsable recolecta datos y proceden a su análisis a través de los pasos siguientes:

- Paso N° 01:** Solicitud de reporte de logro alcanzado en el indicador.
Responsable: Gerencia de Gestión Territorial.
- Paso N° 02:** Validación de disponibilidad de la información.
Responsable: Gerencia de Gestión Territorial.
- Paso N° 03:** Recolectar información en caso no exista.
Responsable: Gerencia de Gestión Territorial.
- Paso N° 04:** Procesamiento de la información según formula del indicador.
Responsable: Gerencia de Gestión Territorial.
- Paso N° 05:** Reporte del logro alcanzado por el indicador.
Responsable: Gerencia de Gestión Territorial.
- Paso N° 06:** Evaluación del reporte.
Responsable: Gerencia de Gestión Territorial.
- Paso N° 07:** Análisis del logro alcanzado.
Responsable: Gerencia de Gestión Territorial.

Municipalidad Provincial de Huarmey
PLAN ESTRATÉGICO INSTITUCIONAL PEI 2025 - 2027

FUENTE Y BASE DE DATOS	Fuente: Gerencia de Gestión Territorial. Base de datos: Reporte semestral de seguimiento y evaluación de actividades operativas del ejercicio anterior.			
	LINEA DE BASE	LOGROS ESPERADOS		
AÑO	2017	2025	2026	2027
VALOR EN ABSOLUTO	0	18.0	22.5	28.6

FICHA TECNICA DEL INDICADOR

OEI:	OEI.07 - Promover el desarrollo territorial ordenado y sostenible en la provincia.
AEI:	AEI.07.03 - Mejorar el Plan de Desarrollo Rural actualizados e implementados en la provincia.
NOMBRE DEL INDICADOR:	Porcentaje de cumplimiento del plan de Desarrollo Rural actualizado e implementado en la provincia.
JUSTIFICACIÓN:	Necesidad institucional de la entidad y la comunidad usuaria de la Provincia.
RESPONSABLES:	<ul style="list-style-type: none"> ▪ Responsable de la medición integración de datos e información: Gerencia de Gestión Territorial. ▪ Responsable de la AEI: Gerencia de Gestión Territorial.
LIMITACIONES PARA LA MEDICIÓN DEL INDICADOR:	Presupuestales, de cambios climáticos o fenómenos naturales imprevistos.
METODO DE CALCULO:	Porcentaje promedio de cumplimiento de todos los objetivos del plan de Desarrollo Rural actualizado e implementado en la provincia.
SENTIDO ESPERADO DEL INDICADOR Y TIPO DE AGREGACIÓN:	Ascendente
PROCESO DE RECOLECCIÓN Y ANÁLISIS:	<p>El área usuaria conjuntamente con el área responsable recolecta datos y proceden a su análisis a través de los pasos siguientes:</p> <p>Paso N° 01: Solicitud de reporte de logro alcanzado en el indicador. Responsable: Gerencia de Gestión Territorial.</p> <p>Paso N° 02: Validación de disponibilidad de la información. Responsable: Gerencia de Gestión Territorial.</p> <p>Paso N° 03: Recolectar información en caso no exista. Responsable: Gerencia de Gestión Territorial.</p> <p>Paso N° 04: Procesamiento de la información según formula del indicador. Responsable: Gerencia de Gestión Territorial.</p> <p>Paso N° 05: Reporte del logro alcanzado por el indicador. Responsable: Gerencia de Gestión Territorial.</p> <p>Paso N° 06: Evaluación del reporte. Responsable: Gerencia de Gestión Territorial.</p> <p>Paso N° 07: Análisis del logro alcanzado. Responsable: Gerencia de Gestión Territorial.</p>

FUENTE Y BASE DE DATOS	Fuente: Gerencia de Gestión Territorial. Base de datos: Reporte semestral de seguimiento y evaluación de actividades operativas del ejercicio anterior.			
	LINEA DE BASE	LOGROS ESPERADOS		
AÑO	2017	2025	2026	2027
VALOR EN ABSOLUTO	0	1	2	3



Municipalidad Provincial de Huarmey
PLAN ESTRATÉGICO INSTITUCIONAL PEI 2025 - 2027

FICHA TECNICA DEL INDICADOR

OEI:	OEI.07 - Promover el desarrollo territorial ordenado y sostenible en la provincia.			
AEI:	AEI.07.04 - Fortalecer el Saneamiento físico legal de predios realizados en la provincia.			
NOMBRE DEL INDICADOR:	Porcentaje de Predios con Saneamiento físico legal.			
JUSTIFICACIÓN:	Necesidad institucional de la entidad y la comunidad usuaria de la Provincia.			
RESPONSABLES:	<ul style="list-style-type: none"> ▪ Responsable de la medición integración de datos e información: Gerencia de Gestión Territorial. ▪ Responsable de la AEI: Gerencia de Gestión Territorial. 			
LIMITACIONES PARA LA MEDICIÓN DEL INDICADOR:	Presupuestales, de cambios climáticos o fenómenos naturales imprevistos.			
METODO DE CALCULO:	$(\text{Total de predios con saneamiento físico legal} / \text{Total de predios existentes}) * 100.$			
SENTIDO ESPERADO DEL INDICADOR Y TIPO DE AGREGACIÓN:	Ascendente			
PROCESO DE RECOLECCIÓN Y ANÁLISIS:	<p>El área usuaria conjuntamente con el área responsable recolecta datos y proceden a su análisis a través de los pasos siguientes:</p> <p>Paso N° 01: Solicitud de reporte de logro alcanzado en el indicador. Responsable: Gerencia de Gestión Territorial.</p> <p>Paso N° 02: Validación de disponibilidad de la información. Responsable: Gerencia de Gestión Territorial.</p> <p>Paso N° 03: Recolectar información en caso no exista. Responsable: Gerencia de Gestión Territorial.</p> <p>Paso N° 04: Procesamiento de la información según formula del indicador. Responsable: Gerencia de Gestión Territorial.</p> <p>Paso N° 05: Reporte del logro alcanzado por el indicador. Responsable: Gerencia de Gestión Territorial.</p> <p>Paso N° 06: Evaluación del reporte. Responsable: Gerencia de Gestión Territorial.</p> <p>Paso N° 07: Análisis del logro alcanzado. Responsable: Gerencia de Gestión Territorial.</p>			
FUENTE Y BASE DE DATOS	<p>Fuente: Gerencia de Gestión Territorial.</p> <p>Base de datos: Reporte semestral de seguimiento y evaluación de actividades operativas del ejercicio anterior.</p>			
	LINEA DE BASE		LOGROS ESPERADOS	
AÑO	2017	2025	2026	2027
VALOR EN ABSOLUTO	40.8	62.3	63.1	63.8

FICHA TECNICA DEL INDICADOR

OEI:	OEI.07 - Promover el desarrollo territorial ordenado y sostenible en la provincia.			
AEI:	AEI.07.05 - Fortalecer los Espacios públicos recuperados y priorizados en beneficio de la provincia.			
NOMBRE DEL INDICADOR:	Número de mantenimientos a espacios públicos realizados.			
JUSTIFICACIÓN:	Necesidad institucional de la entidad y la comunidad usuaria de la Provincia.			
RESPONSABLES:	<ul style="list-style-type: none"> ▪ Responsable de la medición integración de datos e información: Gerencia de Gestión Territorial. ▪ Responsable de la AEI: Gerencia de Gestión Territorial. 			

Municipalidad Provincial de Huarmey
PLAN ESTRATÉGICO INSTITUCIONAL PEI 2025 - 2027

LIMITACIONES PARA LA MEDICIÓN DEL INDICADOR:	Presupuestales, de cambios climáticos o fenómenos naturales imprevistos.			
METODO DE CALCULO:	Total de mantenimientos a espacios públicos realizados.			
SENTIDO ESPERADO DEL INDICADOR Y TIPO DE AGREGACIÓN:	Ascendente			
PROCESO DE RECOLECCIÓN Y ANÁLISIS:	<p>El área usuaria conjuntamente con el área responsable recolecta datos y proceden a su análisis a través de los pasos siguientes:</p> <p>Paso N° 01: Solicitud de reporte de logro alcanzado en el indicador. Responsable: Gerencia de Gestión Territorial.</p> <p>Paso N° 02: Validación de disponibilidad de la información. Responsable: Gerencia de Gestión Territorial.</p> <p>Paso N° 03: Recolectar información en caso no exista. Responsable: Gerencia de Gestión Territorial.</p> <p>Paso N° 04: Procesamiento de la información según formula del indicador. Responsable: Gerencia de Gestión Territorial.</p> <p>Paso N° 05: Reporte del logro alcanzado por el indicador. Responsable: Gerencia de Gestión Territorial.</p> <p>Paso N° 06: Evaluación del reporte. Responsable: Gerencia de Gestión Territorial.</p> <p>Paso N° 07: Análisis del logro alcanzado. Responsable: Gerencia de Gestión Territorial.</p>			
FUENTE Y BASE DE DATOS	<p>Fuente: Gerencia de Gestión Territorial.</p> <p>Base de datos: Reporte semestral de seguimiento y evaluación de actividades operativas del ejercicio anterior.</p>			
	LINEA DE BASE		LOGROS ESPERADOS	
AÑO	2017	2025	2026	2027
VALOR EN ABSOLUTO	5	15	16	17

FICHA TECNICA DEL INDICADOR

OEI:	OEI.07 - Promover el desarrollo territorial ordenado y sostenible en la provincia.
AEI:	AEI.07.06 - Mejorar el Programa de asistencia técnica en desarrollo urbano de forma integral en beneficio de la población de la provincia.
NOMBRE DEL INDICADOR:	Número de asistencia técnica en desarrollo urbano realizadas.
JUSTIFICACIÓN:	Necesidad institucional de la entidad y la comunidad usuaria de la Provincia.
RESPONSABLES:	<ul style="list-style-type: none"> ▪ Responsable de la medición integración de datos e información: Gerencia de Gestión Territorial. ▪ Responsable de la AEI: Gerencia de Gestión Territorial.
LIMITACIONES PARA LA MEDICIÓN DEL INDICADOR:	Presupuestales, de cambios climáticos o fenómenos naturales imprevistos.
METODO DE CALCULO:	Total de asistencia técnica en desarrollo urbano realizadas.
SENTIDO ESPERADO DEL INDICADOR Y TIPO DE AGREGACIÓN:	Ascendente
PROCESO DE RECOLECCIÓN Y ANÁLISIS:	<p>El área usuaria conjuntamente con el área responsable recolecta datos y proceden a su análisis a través de los pasos siguientes:</p> <p>Paso N° 01: Solicitud de reporte de logro alcanzado en el indicador. Responsable: Gerencia de Gestión Territorial.</p> <p>Paso N° 02: Validación de disponibilidad de la información. Responsable: Gerencia de Gestión Territorial.</p> <p>Paso N° 03: Recolectar información en caso no exista.</p>

Municipalidad Provincial de Huarmey
PLAN ESTRATÉGICO INSTITUCIONAL PEI 2025 - 2027



	<p>Responsable: Gerencia de Gestión Territorial. Paso N° 04: Procesamiento de la información según formula del indicador. Responsable: Gerencia de Gestión Territorial. Paso N° 05: Reporte del logro alcanzado por el indicador. Responsable: Gerencia de Gestión Territorial. Paso N° 06: Evaluación del reporte. Responsable: Gerencia de Gestión Territorial. Paso N° 07: Análisis del logro alcanzado. Responsable: Gerencia de Gestión Territorial.</p>																		
FUENTE Y BASE DE DATOS	<p>Fuente: Gerencia de Gestión Territorial. Base de datos: Reporte semestral de seguimiento y evaluación de actividades operativas del ejercicio anterior.</p>																		
	<table border="1"> <thead> <tr> <th></th> <th colspan="2">LINEA DE BASE</th> <th colspan="3">LOGROS ESPERADOS</th> </tr> <tr> <th>AÑO</th> <th>2017</th> <th>2025</th> <th>2026</th> <th colspan="2">2027</th> </tr> </thead> <tbody> <tr> <td>VALOR EN ABSOLUTO</td> <td>0</td> <td>115</td> <td>123</td> <td colspan="2">132</td> </tr> </tbody> </table>		LINEA DE BASE		LOGROS ESPERADOS			AÑO	2017	2025	2026	2027		VALOR EN ABSOLUTO	0	115	123	132	
	LINEA DE BASE		LOGROS ESPERADOS																
AÑO	2017	2025	2026	2027															
VALOR EN ABSOLUTO	0	115	123	132															

FICHA TECNICA DEL INDICADOR																			
OEI:	OEI.07 - Promover el desarrollo territorial ordenado y sostenible en la provincia.																		
AEI:	AEI.07.07 - Mejorar el Plan urbano distrital actualizados e implementados de la provincia.																		
NOMBRE DEL INDICADOR:	Porcentaje de cumplimiento del plan Urbano actualizado e implementado en la provincia.																		
JUSTIFICACIÓN:	Necesidad institucional de la entidad y la comunidad usuaria de la Provincia.																		
RESPONSABLES:	<ul style="list-style-type: none"> ▪ Responsable de la medición integración de datos e información: Gerencia de Gestión Territorial. ▪ Responsable de la AEI: Gerencia de Gestión Territorial. 																		
LIMITACIONES PARA LA MEDICIÓN DEL INDICADOR:	Presupuestales, de cambios climáticos o fenómenos naturales imprevistos.																		
METODO DE CALCULO:	Porcentaje promedio de cumplimiento de todos los objetivos del plan Urbano actualizado e implementado en la provincia.																		
SENTIDO ESPERADO DEL INDICADOR Y TIPO DE AGREGACIÓN:	Ascendente																		
PROCESO DE RECOLECCIÓN Y ANÁLISIS:	<p>El área usuaria conjuntamente con el área responsable recolecta datos y proceden a su análisis a través de los pasos siguientes:</p> <p>Paso N° 01: Solicitud de reporte de logro alcanzado en el indicador. Responsable: Gerencia de Gestión Territorial. Paso N° 02: Validación de disponibilidad de la información. Responsable: Gerencia de Gestión Territorial. Paso N° 03: Recolectar información en caso no exista. Responsable: Gerencia de Gestión Territorial. Paso N° 04: Procesamiento de la información según formula del indicador. Responsable: Gerencia de Gestión Territorial. Paso N° 05: Reporte del logro alcanzado por el indicador. Responsable: Gerencia de Gestión Territorial. Paso N° 06: Evaluación del reporte. Responsable: Gerencia de Gestión Territorial. Paso N° 07: Análisis del logro alcanzado. Responsable: Gerencia de Gestión Territorial.</p>																		
FUENTE Y BASE DE DATOS	<p>Fuente: Gerencia de Gestión Territorial. Base de datos: Reporte semestral de seguimiento y evaluación de actividades operativas del ejercicio anterior.</p>																		
	<table border="1"> <thead> <tr> <th></th> <th colspan="2">LINEA DE BASE</th> <th colspan="3">LOGROS ESPERADOS</th> </tr> <tr> <th>AÑO</th> <th>2017</th> <th>2025</th> <th>2026</th> <th colspan="2">2027</th> </tr> </thead> <tbody> <tr> <td>VALOR EN ABSOLUTO</td> <td>5</td> <td>16</td> <td>17</td> <td colspan="2">18</td> </tr> </tbody> </table>		LINEA DE BASE		LOGROS ESPERADOS			AÑO	2017	2025	2026	2027		VALOR EN ABSOLUTO	5	16	17	18	
	LINEA DE BASE		LOGROS ESPERADOS																
AÑO	2017	2025	2026	2027															
VALOR EN ABSOLUTO	5	16	17	18															

Municipalidad Provincial de Huarmey
PLAN ESTRATÉGICO INSTITUCIONAL PEI 2025 - 2027



FICHA TECNICA DEL INDICADOR				
OEI:	OEI.07 - Promover el desarrollo territorial ordenado y sostenible en la provincia.			
AEI:	AEI.07.08 - Mejorar el Plan rural distrital actualizados e implementados de la provincia.			
NOMBRE DEL INDICADOR:	Porcentaje de cumplimiento del plan rural actualizado e implementado en la provincia.			
JUSTIFICACIÓN:	Necesidad institucional de la entidad y la comunidad usuaria de la Provincia.			
RESPONSABLES:	<ul style="list-style-type: none"> ▪ Responsable de la medición integración de datos e información: Gerencia de Gestión Territorial. ▪ Responsable de la AEI: Gerencia de Gestión Territorial. 			
LIMITACIONES PARA LA MEDICIÓN DEL INDICADOR:	Presupuestales, de cambios climáticos o fenómenos naturales imprevistos.			
METODO DE CALCULO:	Porcentaje promedio de cumplimiento de todos los objetivos del plan rural actualizado e implementado en la provincia.			
SENTIDO ESPERADO DEL INDICADOR Y TIPO DE AGREGACIÓN:	Ascendente			
PROCESO DE RECOLECCIÓN Y ANÁLISIS:	<p>El área usuaria conjuntamente con el área responsable recolecta datos y proceden a su análisis a través de los pasos siguientes:</p> <p>Paso N° 01: Solicitud de reporte de logro alcanzado en el indicador. Responsable: Gerencia de Gestión Territorial.</p> <p>Paso N° 02: Validación de disponibilidad de la información. Responsable: Gerencia de Gestión Territorial.</p> <p>Paso N° 03: Recolectar información en caso no exista. Responsable: Gerencia de Gestión Territorial.</p> <p>Paso N° 04: Procesamiento de la información según formula del indicador. Responsable: Gerencia de Gestión Territorial.</p> <p>Paso N° 05: Reporte del logro alcanzado por el indicador. Responsable: Gerencia de Gestión Territorial.</p> <p>Paso N° 06: Evaluación del reporte. Responsable: Gerencia de Gestión Territorial.</p> <p>Paso N° 07: Análisis del logro alcanzado. Responsable: Gerencia de Gestión Territorial.</p>			
FUENTE Y BASE DE DATOS	<p>Fuente: Gerencia de Gestión Territorial.</p> <p>Base de datos: Reporte semestral de seguimiento y evaluación de actividades operativas del ejercicio anterior.</p>			
	LINEA DE BASE	LOGROS ESPERADOS		
AÑO	2017	2025	2026	2027
VALOR EN ABSOLUTO	5	15	16	17

FICHA TECNICA DEL INDICADOR				
OEI:	OEI.07 - Promover el desarrollo territorial ordenado y sostenible en la provincia.			
AEI:	AEI.07.09 - Mantener el Catastro provincial actualizado.			
NOMBRE DEL INDICADOR:	Porcentaje de unidades catastrales actualizadas.			
JUSTIFICACIÓN:	Necesidad institucional de la entidad y la comunidad usuaria de la Provincia.			
RESPONSABLES:	<ul style="list-style-type: none"> ▪ Responsable de la medición integración de datos e información: Gerencia de Gestión Territorial. ▪ Responsable de la AEI: Gerencia de Gestión Territorial. 			

Municipalidad Provincial de Huarmey
PLAN ESTRATÉGICO INSTITUCIONAL PEI 2025 - 2027



LIMITACIONES PARA LA MEDICIÓN DEL INDICADOR:	Presupuestales, de cambios climáticos o fenómenos naturales imprevistos.															
METODO DE CALCULO:	(Total de unidades catastrales actualizadas / Total de unidades catastrales) * 100.															
SENTIDO ESPERADO DEL INDICADOR Y TIPO DE AGREGACIÓN:	Ascendente															
PROCESO DE RECOLECCIÓN Y ANÁLISIS:	El área usuaria conjuntamente con el área responsable recolecta datos y proceden a su análisis a través de los pasos siguientes: Paso N° 01: Solicitud de reporte de logro alcanzado en el indicador. Responsable: Gerencia de Gestión Territorial. Paso N° 02: Validación de disponibilidad de la información. Responsable: Gerencia de Gestión Territorial. Paso N° 03: Recolectar información en caso no exista. Responsable: Gerencia de Gestión Territorial. Paso N° 04: Procesamiento de la información según formula del indicador. Responsable: Gerencia de Gestión Territorial. Paso N° 05: Reporte del logro alcanzado por el indicador. Responsable: Gerencia de Gestión Territorial. Paso N° 06: Evaluación del reporte. Responsable: Gerencia de Gestión Territorial. Paso N° 07: Análisis del logro alcanzado. Responsable: Gerencia de Gestión Territorial.															
FUENTE Y BASE DE DATOS	Fuente: Gerencia de Gestión Territorial. Base de datos: Reporte semestral de seguimiento y evaluación de actividades operativas del ejercicio anterior.															
	<table border="1"> <thead> <tr> <th></th> <th align="center">LINEA DE BASE</th> <th align="center" colspan="3">LOGROS ESPERADOS</th> </tr> <tr> <th align="center">AÑO</th> <th align="center">2017</th> <th align="center">2025</th> <th align="center">2026</th> <th align="center">2027</th> </tr> </thead> <tbody> <tr> <td>VALOR EN ABSOLUTO</td> <td align="center">0</td> <td align="center">28.3</td> <td align="center">32.9</td> <td align="center">37.1</td> </tr> </tbody> </table>		LINEA DE BASE	LOGROS ESPERADOS			AÑO	2017	2025	2026	2027	VALOR EN ABSOLUTO	0	28.3	32.9	37.1
	LINEA DE BASE	LOGROS ESPERADOS														
AÑO	2017	2025	2026	2027												
VALOR EN ABSOLUTO	0	28.3	32.9	37.1												

FICHA TECNICA DEL INDICADOR

OEI:	OEI.07 - Promover el desarrollo territorial ordenado y sostenible en la provincia.
AEI:	AEI.07.10 - Mejorar la Formalización de asentamientos humanos de la provincia.
NOMBRE DEL INDICADOR:	Porcentaje de cumplimiento del plan de formalización de asentamientos humanos actualizado e implementado en la provincia.
JUSTIFICACIÓN:	Necesidad institucional de la entidad y la comunidad usuaria de la Provincia.
RESPONSABLES:	<ul style="list-style-type: none"> ▪ Responsable de la medición integración de datos e información: Gerencia de Gestión Territorial. ▪ Responsable de la AEI: Gerencia de Gestión Territorial.
LIMITACIONES PARA LA MEDICIÓN DEL INDICADOR:	Presupuestales, de cambios climáticos o fenómenos naturales imprevistos.
METODO DE CALCULO:	Porcentaje promedio de cumplimiento de todos los objetivos del plan de formalización de asentamientos humanos actualizado e implementado en la provincia.
SENTIDO ESPERADO DEL INDICADOR Y TIPO DE AGREGACIÓN:	Ascendente
PROCESO DE RECOLECCIÓN Y ANÁLISIS:	El área usuaria conjuntamente con el área responsable recolecta datos y proceden a su análisis a través de los pasos siguientes: Paso N° 01: Solicitud de reporte de logro alcanzado en el indicador. Responsable: Gerencia de Gestión Territorial. Paso N° 02: Validación de disponibilidad de la información. Responsable: Gerencia de Gestión Territorial. Paso N° 03: Recolectar información en caso no exista.

Municipalidad Provincial de Huarmey
PLAN ESTRATÉGICO INSTITUCIONAL PEI 2025 - 2027



	<p>Responsable: Gerencia de Gestión Territorial. Paso N° 04: Procesamiento de la información según formula del indicador. Responsable: Gerencia de Gestión Territorial. Paso N° 05: Reporte del logro alcanzado por el indicador. Responsable: Gerencia de Gestión Territorial. Paso N° 06: Evaluación del reporte. Responsable: Gerencia de Gestión Territorial. Paso N° 07: Análisis del logro alcanzado. Responsable: Gerencia de Gestión Territorial.</p>			
FUENTE Y BASE DE DATOS	<p>Fuente: Gerencia de Gestión Territorial. Base de datos: Reporte semestral de seguimiento y evaluación de actividades operativas del ejercicio anterior.</p>			
	LINEA DE BASE	LOGROS ESPERADOS		
AÑO	2017	2025	2026	2027
VALOR EN ABSOLUTO	5	16	17	18

FICHA TECNICA DEL INDICADOR				
OEI:	OEI.07 - Promover el desarrollo territorial ordenado y sostenible en la provincia.			
AEI:	AEI.07.11 - Mejorar los Mecanismos de articulación de desarrollo territorial integral en la provincia.			
NOMBRE DEL INDICADOR:	Número de acciones para el fortalecimiento del desarrollo territorial en la provincia.			
JUSTIFICACIÓN:	Necesidad institucional de la entidad y la comunidad usuaria de la Provincia.			
RESPONSABLES:	<ul style="list-style-type: none"> ▪ Responsable de la medición integración de datos e información: Gerencia de Gestión Territorial. ▪ Responsable de la AEI: Gerencia de Gestión Territorial. 			
LIMITACIONES PARA LA MEDICIÓN DEL INDICADOR:	Presupuestales, de cambios climáticos o fenómenos naturales imprevistos.			
METODO DE CALCULO:	Total de acciones para el fortalecimiento del desarrollo territorial en la provincia.			
SENTIDO ESPERADO DEL INDICADOR Y TIPO DE AGREGACIÓN:	Ascendente.			
PROCESO DE RECOLECCIÓN Y ANÁLISIS:	<p>El área usuaria conjuntamente con el área responsable recolecta datos y proceden a su análisis a través de los pasos siguientes:</p> <p>Paso N° 01: Solicitud de reporte de logro alcanzado en el indicador. Responsable: Gerencia de Gestión Territorial. Paso N° 02: Validación de disponibilidad de la información. Responsable: Gerencia de Gestión Territorial. Paso N° 03: Recolectar información en caso no exista. Responsable: Gerencia de Gestión Territorial. Paso N° 04: Procesamiento de la información según formula del indicador. Responsable: Gerencia de Gestión Territorial. Paso N° 05: Reporte del logro alcanzado por el indicador. Responsable: Gerencia de Gestión Territorial. Paso N° 06: Evaluación del reporte. Responsable: Gerencia de Gestión Territorial. Paso N° 07: Análisis del logro alcanzado. Responsable: Gerencia de Gestión Territorial.</p>			
FUENTE Y BASE DE DATOS	<p>Fuente: Gerencia de Gestión Territorial. Base de datos: Reporte semestral de seguimiento y evaluación de actividades operativas del ejercicio anterior.</p>			
	LINEA DE BASE	LOGROS ESPERADOS		
AÑO	2017	2025	2026	2027
VALOR EN ABSOLUTO	5	15	16	17

Municipalidad Provincial de Huarmey

PLAN ESTRATÉGICO INSTITUCIONAL PEI 2025 - 2027



FICHA TECNICA DEL INDICADOR				
OEI:	OEI.08 - Promover el desarrollo de las actividades económicas en la provincia.			
AEI:	AEI.08.01 - Fortalecer el Programa de emprendimiento implementado en la provincia.			
NOMBRE DEL INDICADOR:	Número de capacitaciones de emprendimiento realizado.			
JUSTIFICACIÓN:	Necesidad institucional de la entidad y la comunidad usuaria de la Provincia.			
RESPONSABLES:	<ul style="list-style-type: none"> ▪ Responsable de la medición integración de datos información: Gerencia de Desarrollo Económico. ▪ Responsable de la AEI: Gerencia de Desarrollo Económico. 			
LIMITACIONES PARA LA MEDICIÓN DEL INDICADOR:	Presupuestales, de cambios climáticos o fenómenos naturales imprevistos.			
METODO DE CALCULO:	Total de capacitaciones de emprendimiento realizados.			
SENTIDO ESPERADO DEL INDICADOR Y TIPO DE AGREGACIÓN:	Ascendente.			
PROCESO DE RECOLECCIÓN Y ANÁLISIS:	<p>El área usuaria conjuntamente con el área responsable recolecta datos y proceden a su análisis a través de los pasos siguientes:</p> <p>Paso N° 01: Solicitud de reporte de logro alcanzado en el indicador. Responsable: Gerencia de Desarrollo Económico.</p> <p>Paso N° 02: Validación de disponibilidad de la información. Responsable: Gerencia de Desarrollo Económico.</p> <p>Paso N° 03: Recolectar información en caso no exista. Responsable: Gerencia de Desarrollo Económico.</p> <p>Paso N° 04: Procesamiento de la información según formula del indicador. Responsable: Gerencia de Desarrollo Económico.</p> <p>Paso N° 05: Reporte del logro alcanzado por el indicador. Responsable: Gerencia de Desarrollo Económico.</p> <p>Paso N° 06: Evaluación del reporte. Responsable: Gerencia de Desarrollo Económico.</p> <p>Paso N° 07: Análisis del logro alcanzado. Responsable: Gerencia de Desarrollo Económico.</p>			
FUENTE Y BASE DE DATOS	<p>Fuente: Gerencia de Desarrollo Económico.</p> <p>Base de datos: Reporte semestral de seguimiento y evaluación de actividades operativas del ejercicio anterior.</p>			
	LINEA DE BASE	LOGROS ESPERADOS		
AÑO	2020	2025	2026	2027
VALOR EN ABSOLUTO	6	7	7	8

FICHA TECNICA DEL INDICADOR				
OEI:	OEI.08 - Promover el desarrollo de las actividades económicas en la provincia.			
AEI:	AEI.08.02 - Mejorar la Asistencia técnica en la formalización de los establecimientos comerciales en la provincia.			
NOMBRE DEL INDICADOR:	Número de licencias de funcionamiento emitidos.			
JUSTIFICACIÓN:	Necesidad institucional de la entidad y la comunidad usuaria de la Provincia.			
RESPONSABLES:	<ul style="list-style-type: none"> ▪ Responsable de la medición integración de datos información: Gerencia de Desarrollo Económico. ▪ Responsable de la AEI: Gerencia de Desarrollo Económico. 			

Municipalidad Provincial de Huarmey
PLAN ESTRATÉGICO INSTITUCIONAL PEI 2025 - 2027



LIMITACIONES PARA LA MEDICIÓN DEL INDICADOR:	Presupuestales, de cambios climáticos o fenómenos naturales imprevistos.			
METODO DE CALCULO:	Total de licencias de funcionamiento emitidos.			
SENTIDO ESPERADO DEL INDICADOR Y TIPO DE AGREGACIÓN:	Ascendente			
PROCESO DE RECOLECCIÓN Y ANÁLISIS:	<p>El área usuaria conjuntamente con el área responsable recolecta datos y proceden a su análisis a través de los pasos siguientes:</p> <p>Paso N° 01: Solicitud de reporte de logro alcanzado en el indicador. Responsable: Gerencia de Desarrollo Económico.</p> <p>Paso N° 02: Validación de disponibilidad de la información. Responsable: Gerencia de Desarrollo Económico.</p> <p>Paso N° 03: Recolectar información en caso no exista. Responsable: Gerencia de Desarrollo Económico.</p> <p>Paso N° 04: Procesamiento de la información según formula del indicador. Responsable: Gerencia de Desarrollo Económico.</p> <p>Paso N° 05: Reporte del logro alcanzado por el indicador. Responsable: Gerencia de Desarrollo Económico.</p> <p>Paso N° 06: Evaluación del reporte. Responsable: Gerencia de Desarrollo Económico.</p> <p>Paso N° 07: Análisis del logro alcanzado. Responsable: Gerencia de Desarrollo Económico.</p>			
FUENTE Y BASE DE DATOS	<p>Fuente: Gerencia de Desarrollo Económico.</p> <p>Base de datos: Reporte semestral de seguimiento y evaluación de actividades operativas del ejercicio anterior.</p>			
	LINEA DE BASE		LOGROS ESPERADOS	
AÑO	2020	2025	2026	2027
VALOR EN ABSOLUTO	8	9	10	12

FICHA TECNICA DEL INDICADOR	
OEI:	OEI.08 - Promover el desarrollo de las actividades económicas en la provincia.
AEI:	AEI.08.03 - Mejorar las Acciones de control y fiscalización oportuna de las actividades económicas desarrolladas en la provincia.
NOMBRE DEL INDICADOR:	Número de fiscalizaciones realizadas.
JUSTIFICACIÓN:	Necesidad institucional de la entidad y la comunidad usuaria de la Provincia.
RESPONSABLES:	<ul style="list-style-type: none"> ▪ Responsable de la medición integración de datos e información: Gerencia de Desarrollo Económico. ▪ Responsable de la AEI: Gerencia de Desarrollo Económico.
LIMITACIONES PARA LA MEDICIÓN DEL INDICADOR:	Presupuestales, de cambios climáticos o fenómenos naturales imprevistos.
METODO DE CALCULO:	Total de fiscalizaciones realizadas.
SENTIDO ESPERADO DEL INDICADOR Y TIPO DE AGREGACIÓN:	Ascendente
PROCESO DE RECOLECCIÓN Y ANÁLISIS:	<p>El área usuaria conjuntamente con el área responsable recolecta datos y proceden a su análisis a través de los pasos siguientes:</p> <p>Paso N° 01: Solicitud de reporte de logro alcanzado en el indicador. Responsable: Gerencia de Desarrollo Económico.</p> <p>Paso N° 02: Validación de disponibilidad de la información. Responsable: Gerencia de Desarrollo Económico.</p> <p>Paso N° 03: Recolectar información en caso no exista.</p>

Municipalidad Provincial de Huarmey
PLAN ESTRATÉGICO INSTITUCIONAL PEI 2025 - 2027



FUENTE Y BASE DE DATOS		<p>Responsable: Gerencia de Desarrollo Económico. Paso N° 04: Procesamiento de la información según formula del indicador. Responsable: Gerencia de Desarrollo Económico. Paso N° 05: Reporte del logro alcanzado por el indicador. Responsable: Gerencia de Desarrollo Económico. Paso N° 06: Evaluación del reporte. Responsable: Gerencia de Desarrollo Económico. Paso N° 07: Análisis del logro alcanzado. Responsable: Gerencia de Desarrollo Económico.</p>			
		Fuente: Gerencia de Desarrollo Económico.			
		Base de datos: Reporte semestral de seguimiento y evaluación de actividades operativas del ejercicio anterior.			
		LINEA DE BASE		LOGROS ESPERADOS	
AÑO		2020	2025	2026	2027
VALOR EN ABSOLUTO		10	11	12	15

FICHA TECNICA DEL INDICADOR					
OEI:	OEI.08 - Promover el desarrollo de las actividades económicas en la provincia.				
AEI:	AEI.08.04 - Mejorar la Asistencia técnica tecnificada y fortalecida a los productores agropecuarios de la provincia.				
NOMBRE DEL INDICADOR:	Número de capacitaciones para la adopción de nuevas tecnologías y buenas prácticas dirigidas a agricultores de la provincia.				
JUSTIFICACIÓN:	Necesidad institucional de la entidad y la comunidad usuaria de la Provincia.				
RESPONSABLES:	<ul style="list-style-type: none"> ▪ Responsable de la medición integración de datos e información: Gerencia de Desarrollo Económico. ▪ Responsable de la AEI: Gerencia de Desarrollo Económico. 				
LIMITACIONES PARA LA MEDICIÓN DEL INDICADOR:	Presupuestales, de cambios climáticos o fenómenos naturales imprevistos.				
METODO DE CALCULO:	Total de capacitaciones para la adopción de nuevas tecnologías y buenas prácticas dirigidas a agricultores de la provincia.				
SENTIDO ESPERADO DEL INDICADOR Y TIPO DE AGREGACIÓN:	Ascendente				
PROCESO DE RECOLECCIÓN Y ANÁLISIS:	<p>El área usuaria conjuntamente con el área responsable recolecta datos y proceden a su análisis a través de los pasos siguientes:</p> <p>Paso N° 01: Solicitud de reporte de logro alcanzado en el indicador. Responsable: Gerencia de Desarrollo Económico. Paso N° 02: Validación de disponibilidad de la información. Responsable: Gerencia de Desarrollo Económico. Paso N° 03: Recolectar información en caso no exista. Responsable: Gerencia de Desarrollo Económico. Paso N° 04: Procesamiento de la información según formula del indicador. Responsable: Gerencia de Desarrollo Económico. Paso N° 05: Reporte del logro alcanzado por el indicador. Responsable: Gerencia de Desarrollo Económico. Paso N° 06: Evaluación del reporte. Responsable: Gerencia de Desarrollo Económico. Paso N° 07: Análisis del logro alcanzado. Responsable: Gerencia de Desarrollo Económico.</p>				
FUENTE Y BASE DE DATOS		<p>Fuente: Gerencia de Desarrollo Económico. Base de datos: Reporte semestral de seguimiento y evaluación de actividades operativas del ejercicio anterior.</p>			
		LINEA DE BASE		LOGROS ESPERADOS	
AÑO		2020	2025	2026	2027
VALOR EN ABSOLUTO		0	2	3	3

Municipalidad Provincial de Huarmey

PLAN ESTRATÉGICO INSTITUCIONAL PEI 2025 - 2027



FICHA TECNICA DEL INDICADOR				
OEI:	OEI.08 - Promover el desarrollo de las actividades económicas en la provincia.			
AEI:	AEI.08.05 - Fortalecer el Mantenimiento de la infraestructura de riego productiva oportuna en beneficio de los productores de la provincia.			
NOMBRE DEL INDICADOR:	Porcentaje de infraestructura de riego operativa y en buenas condiciones.			
JUSTIFICACIÓN:	Necesidad institucional de la entidad y la comunidad usuaria de la Provincia.			
RESPONSABLES:	<ul style="list-style-type: none"> ▪ Responsable de la medición integración de datos e información: Gerencia de Desarrollo Económico. ▪ Responsable de la AEI: Gerencia de Desarrollo Económico. 			
LIMITACIONES PARA LA MEDICIÓN DEL INDICADOR:	Presupuestales, de cambios climáticos o fenómenos naturales imprevistos.			
METODO DE CALCULO:	(Total de infraestructura de riego operativa y en buenas condiciones/Total de infraestructura de riego) * 100.			
SENTIDO ESPERADO DEL INDICADOR Y TIPO DE AGREGACIÓN:	Ascendente			
PROCESO DE RECOLECCIÓN Y ANÁLISIS:	<p>El área usuaria conjuntamente con el área responsable recolecta datos y proceden a su análisis a través de los pasos siguientes:</p> <p>Paso N° 01: Solicitud de reporte de logro alcanzado en el indicador. Responsable: Gerencia de Desarrollo Económico.</p> <p>Paso N° 02: Validación de disponibilidad de la información. Responsable: Gerencia de Desarrollo Económico.</p> <p>Paso N° 03: Recolectar información en caso no exista. Responsable: Gerencia de Desarrollo Económico.</p> <p>Paso N° 04: Procesamiento de la información según formula del indicador. Responsable: Gerencia de Desarrollo Económico.</p> <p>Paso N° 05: Reporte del logro alcanzado por el indicador. Responsable: Gerencia de Desarrollo Económico.</p> <p>Paso N° 06: Evaluación del reporte. Responsable: Gerencia de Desarrollo Económico.</p> <p>Paso N° 07: Análisis del logro alcanzado. Responsable: Gerencia de Desarrollo Económico.</p>			
FUENTE Y BASE DE DATOS	<p>Fuente: Gerencia de Desarrollo Económico.</p> <p>Base de datos: Reporte semestral de seguimiento y evaluación de actividades operativas del ejercicio anterior.</p>			
	LINEA DE BASE	LOGROS ESPERADOS		
AÑO	2020	2025	2026	2027
VALOR EN ABSOLUTO	75.3	76.9	77.2	78.1

FICHA TECNICA DEL INDICADOR				
OEI:	OEI.08 - Promover el desarrollo de las actividades económicas en la provincia.			
AEI:	AEI.08.06 - Mejorar el Control fitosanitario de plagas implementado en beneficio de los productores agrícolas.			
NOMBRE DEL INDICADOR:	Número de hectáreas con control y/o erradicación de plagas priorizadas.			
JUSTIFICACIÓN:	Necesidad institucional de la entidad y la comunidad usuaria de la Provincia.			
RESPONSABLES:	<ul style="list-style-type: none"> ▪ Responsable de la medición integración de datos e información: Gerencia de Desarrollo Económico. ▪ Responsable de la AEI: Gerencia de Desarrollo Económico. 			

Municipalidad Provincial de Huarmey
PLAN ESTRATÉGICO INSTITUCIONAL PEI 2025 - 2027



LIMITACIONES PARA LA MEDICIÓN DEL INDICADOR:	Presupuestales, de cambios climáticos o fenómenos naturales imprevistos.			
METODO DE CALCULO:	Total de hectáreas con control y/o erradicación de plagas priorizadas.			
SENTIDO ESPERADO DEL INDICADOR Y TIPO DE AGREGACIÓN:	Ascendente			
PROCESO DE RECOLECCIÓN Y ANÁLISIS:	<p>El área usuaria conjuntamente con el área responsable recolecta datos y proceden a su análisis a través de los pasos siguientes:</p> <p>Paso N° 01: Solicitud de reporte de logro alcanzado en el indicador. Responsable: Gerencia de Desarrollo Económico.</p> <p>Paso N° 02: Validación de disponibilidad de la información. Responsable: Gerencia de Desarrollo Económico.</p> <p>Paso N° 03: Recolectar información en caso no exista. Responsable: Gerencia de Desarrollo Económico.</p> <p>Paso N° 04: Procesamiento de la información según formula del indicador. Responsable: Gerencia de Desarrollo Económico.</p> <p>Paso N° 05: Reporte del logro alcanzado por el indicador. Responsable: Gerencia de Desarrollo Económico.</p> <p>Paso N° 06: Evaluación del reporte. Responsable: Gerencia de Desarrollo Económico.</p> <p>Paso N° 07: Análisis del logro alcanzado. Responsable: Gerencia de Desarrollo Económico.</p>			
FUENTE Y BASE DE DATOS	<p>Fuente: Gerencia de Desarrollo Económico.</p> <p>Base de datos: Reporte semestral de seguimiento y evaluación de actividades operativas del ejercicio anterior.</p>			
	LINEA DE BASE	LOGROS ESPERADOS		
AÑO	2020	2025	2026	2027
VALOR EN ABSOLUTO	5560	6060	6560	7060

FICHA TECNICA DEL INDICADOR

OEI:	OEI.08 - Promover el desarrollo de las actividades económicas en la provincia.
AEI:	AEI.08.07 - Mejorar el Programa de desarrollo turístico implementado en la provincia.
NOMBRE DEL INDICADOR:	Porcentaje de cumplimiento del programa de desarrollo turístico implementado en la Provincia.
JUSTIFICACIÓN:	Necesidad institucional de la entidad y la comunidad usuaria de la Provincia.
RESPONSABLES:	<ul style="list-style-type: none"> ▪ Responsable de la medición integración de datos e información: Gerencia de Desarrollo Económico. ▪ Responsable de la AEI: Gerencia de Desarrollo Económico.
LIMITACIONES PARA LA MEDICIÓN DEL INDICADOR:	Presupuestales, de cambios climáticos o fenómenos naturales imprevistos.
METODO DE CALCULO:	Porcentaje promedio de cumplimiento de todas las metas del programa de desarrollo turístico de la Provincia.
SENTIDO ESPERADO DEL INDICADOR Y TIPO DE AGREGACIÓN:	Ascendente
PROCESO DE RECOLECCIÓN Y ANÁLISIS:	<p>El área usuaria conjuntamente con el área responsable recolecta datos y proceden a su análisis a través de los pasos siguientes:</p> <p>Paso N° 01: Solicitud de reporte de logro alcanzado en el indicador. Responsable: Gerencia de Desarrollo Económico.</p> <p>Paso N° 02: Validación de disponibilidad de la información. Responsable: Gerencia de Desarrollo Económico.</p> <p>Paso N° 03: Recolectar información en caso no exista.</p>

Municipalidad Provincial de Huarmey
PLAN ESTRATÉGICO INSTITUCIONAL PEI 2025 - 2027



	Responsable: Gerencia de Desarrollo Económico. Paso N° 04: Procesamiento de la información según formula del indicador. Responsable: Gerencia de Desarrollo Económico. Paso N° 05: Reporte del logro alcanzado por el indicador. Responsable: Gerencia de Desarrollo Económico. Paso N° 06: Evaluación del reporte. Responsable: Gerencia de Desarrollo Económico. Paso N° 07: Análisis del logro alcanzado. Responsable: Gerencia de Desarrollo Económico.			
FUENTE Y BASE DE DATOS	Fuente: Gerencia de Desarrollo Económico. Base de datos: Reporte semestral de seguimiento y evaluación de actividades operativas del ejercicio anterior.			
	LINEA DE BASE	LOGROS ESPERADOS		
AÑO	2020	2025	2026	2027
VALOR EN ABSOLUTO	0	6	7	8

FICHA TECNICA DEL INDICADOR				
OEI:	OEI.08 - Promover el desarrollo de las actividades económicas en la provincia.			
AEI:	AEI.08.08 - Fortalecer los Atractivos turísticos habilitados para el turismo en la provincia.			
NOMBRE DEL INDICADOR:	Porcentaje de atractivos turísticos operativos para el turismo.			
JUSTIFICACIÓN:	Necesidad institucional de la entidad y la comunidad usuaria de la Provincia.			
RESPONSABLES:	<ul style="list-style-type: none"> ▪ Responsable de la medición integración de datos e información: Gerencia de Desarrollo Económico. ▪ Responsable de la AEI: Gerencia de Desarrollo Económico. 			
LIMITACIONES PARA LA MEDICIÓN DEL INDICADOR:	Presupuestales, de cambios climáticos o fenómenos naturales imprevistos.			
METODO DE CALCULO:	(Total de atractivos turísticos operativos para el turismo / Total de atractivos turísticos) *100.			
SENTIDO ESPERADO DEL INDICADOR Y TIPO DE AGREGACIÓN:	Ascendente			
PROCESO DE RECOLECCIÓN Y ANÁLISIS:	<p>El área usuaria conjuntamente con el área responsable recolecta datos y proceden a su análisis a través de los pasos siguientes:</p> <p>Paso N° 01: Solicitud de reporte de logro alcanzado en el indicador. Responsable: Gerencia de Desarrollo Económico.</p> <p>Paso N° 02: Validación de disponibilidad de la información. Responsable: Gerencia de Desarrollo Económico.</p> <p>Paso N° 03: Recolectar información en caso no exista. Responsable: Gerencia de Desarrollo Económico.</p> <p>Paso N° 04: Procesamiento de la información según formula del indicador. Responsable: Gerencia de Desarrollo Económico.</p> <p>Paso N° 05: Reporte del logro alcanzado por el indicador. Responsable: Gerencia de Desarrollo Económico.</p> <p>Paso N° 06: Evaluación del reporte. Responsable: Gerencia de Desarrollo Económico.</p> <p>Paso N° 07: Análisis del logro alcanzado. Responsable: Gerencia de Desarrollo Económico.</p>			
FUENTE Y BASE DE DATOS	Fuente: Gerencia de Desarrollo Económico. Base de datos: Reporte semestral de seguimiento y evaluación de actividades operativas del ejercicio anterior.			
	LINEA DE BASE	LOGROS ESPERADOS		
AÑO	2020	2025	2026	2027
VALOR EN ABSOLUTO	2.1	3.5	4.2	5.1

Municipalidad Provincial de Huarmey

PLAN ESTRATÉGICO INSTITUCIONAL PEI 2025 - 2027



FICHA TECNICA DEL INDICADOR				
OEI:	OEI.09 - Reducir la vulnerabilidad de la población y sus medios de vida ante el riesgo de desastres existentes de origen natural, socio natural o antrópico en la provincia.			
AEI:	AEI.09.01 - Mejorar los Instrumentos de estimación del riesgo de desastres de origen natural, socio natural o antrópico implementado en la provincia.			
NOMBRE DEL INDICADOR:	Número de instrumentos de estimación de riesgos de desastres realizados.			
JUSTIFICACIÓN:	Necesidad institucional de la entidad y la comunidad usuaria de la Provincia.			
RESPONSABLES:	<ul style="list-style-type: none"> ▪ Responsable de la medición integración de datos e información: Gerencia de Gestión Territorial. ▪ Responsable de la AEI: Gerencia de Gestión Territorial. 			
LIMITACIONES PARA LA MEDICIÓN DEL INDICADOR:	Presupuestales, de cambios climáticos o fenómenos naturales imprevistos.			
METODO DE CALCULO:	Total de instrumentos de estimación de riesgos de desastres realizados.			
SENTIDO ESPERADO DEL INDICADOR Y TIPO DE AGREGACIÓN:	Ascendente.			
PROCESO DE RECOLECCIÓN Y ANÁLISIS:	<p>El área usuaria conjuntamente con el área responsable recolecta datos y proceden a su análisis a través de los pasos siguientes:</p> <p>Paso N° 01: Solicitud de reporte de logro alcanzado en el indicador. Responsable: Gerencia de Gestión Territorial.</p> <p>Paso N° 02: Validación de disponibilidad de la información. Responsable: Gerencia de Gestión Territorial.</p> <p>Paso N° 03: Recolectar información en caso no exista. Responsable: Gerencia de Gestión Territorial.</p> <p>Paso N° 04: Procesamiento de la información según formula del indicador. Responsable: Gerencia de Gestión Territorial.</p> <p>Paso N° 05: Reporte del logro alcanzado por el indicador. Responsable: Gerencia de Gestión Territorial.</p> <p>Paso N° 06: Evaluación del reporte. Responsable: Gerencia de Gestión Territorial.</p> <p>Paso N° 07: Análisis del logro alcanzado. Responsable: Gerencia de Gestión Territorial.</p>			
FUENTE Y BASE DE DATOS	<p>Fuente: Gerencia de Gestión Territorial.</p> <p>Base de datos: Reporte semestral de seguimiento y evaluación de actividades operativas del ejercicio anterior.</p>			
	LINEA DE BASE		LOGROS ESPERADOS	
AÑO	2020	2025	2026	2027
VALOR EN ABSOLUTO	0	1	1	2

FICHA TECNICA DEL INDICADOR				
OEI:	OEI.09 - Reducir la vulnerabilidad de la población y sus medios de vida ante el riesgo de desastres existentes de origen natural, socio natural o antrópico en la provincia.			
AEI:	AEI.09.02 - Fortalecer el Programa de desarrollo de capacitaciones en GRD difundidos a la población.			
NOMBRE DEL INDICADOR:	Número de capacitaciones en GRD realizados.			
JUSTIFICACIÓN:	Necesidad institucional de la entidad y la comunidad usuaria de la Provincia.			

Municipalidad Provincial de Huarmey
PLAN ESTRATÉGICO INSTITUCIONAL PEI 2025 - 2027



RESPONSABLES:	<ul style="list-style-type: none"> ▪ Responsable de la medición integración de datos e información: Gerencia de Gestión Territorial. ▪ Responsable de la AEI: Gerencia de Gestión Territorial. 														
LIMITACIONES PARA LA MEDICIÓN DEL INDICADOR:	Presupuestales, de cambios climáticos o fenómenos naturales imprevistos.														
METODO DE CALCULO:	Total de capacitaciones en GRD realizados.														
SENTIDO ESPERADO DEL INDICADOR Y TIPO DE AGREGACIÓN:	Ascendente.														
PROCESO DE RECOLECCIÓN Y ANÁLISIS:	<p>El área usuaria conjuntamente con el área responsable recolecta datos y proceden a su análisis a través de los pasos siguientes:</p> <p>Paso N° 01: Solicitud de reporte de logro alcanzado en el indicador. Responsable: Gerencia de Gestión Territorial.</p> <p>Paso N° 02: Validación de disponibilidad de la información. Responsable: Gerencia de Gestión Territorial.</p> <p>Paso N° 03: Recolectar información en caso no exista. Responsable: Gerencia de Gestión Territorial.</p> <p>Paso N° 04: Procesamiento de la información según formula del indicador. Responsable: Gerencia de Gestión Territorial.</p> <p>Paso N° 05: Reporte del logro alcanzado por el indicador. Responsable: Gerencia de Gestión Territorial.</p> <p>Paso N° 06: Evaluación del reporte. Responsable: Gerencia de Gestión Territorial.</p> <p>Paso N° 07: Análisis del logro alcanzado. Responsable: Gerencia de Gestión Territorial.</p>														
FUENTE Y BASE DE DATOS	<p>Fuente: Gerencia de Gestión Territorial.</p> <p>Base de datos: Reporte semestral de seguimiento y evaluación de actividades operativas del ejercicio anterior.</p>														
	<table border="1"> <thead> <tr> <th rowspan="2">AÑO</th> <th colspan="4">LOGROS ESPERADOS</th> </tr> <tr> <th>LINEA DE BASE</th> <th>2025</th> <th>2026</th> <th>2027</th> </tr> </thead> <tbody> <tr> <td>VALOR EN ABSOLUTO</td> <td>0</td> <td>2</td> <td>3</td> <td>3</td> </tr> </tbody> </table>	AÑO	LOGROS ESPERADOS				LINEA DE BASE	2025	2026	2027	VALOR EN ABSOLUTO	0	2	3	3
AÑO	LOGROS ESPERADOS														
	LINEA DE BASE	2025	2026	2027											
VALOR EN ABSOLUTO	0	2	3	3											

FICHA TECNICA DEL INDICADOR

OEI:	OEI.09 - Reducir la vulnerabilidad de la población y sus medios de vida ante el riesgo de desastres existentes de origen natural, socio natural o antrópico en la provincia.
AEI:	AEI.09.03 - Mejorar el Sistemas de Alerta Temprana implementados en beneficio de la población.
NOMBRE DEL INDICADOR:	Número de sistemas de alerta temprana implementados.
JUSTIFICACIÓN:	Necesidad institucional de la entidad y la comunidad usuaria de la Provincia.
RESPONSABLES:	<ul style="list-style-type: none"> ▪ Responsable de la medición integración de datos e información: Gerencia de Gestión Territorial. ▪ Responsable de la AEI: Gerencia de Gestión Territorial.
LIMITACIONES PARA LA MEDICIÓN DEL INDICADOR:	Presupuestales, de cambios climáticos o fenómenos naturales imprevistos.
METODO DE CALCULO:	Total de sistemas de alerta temprana instalados.
SENTIDO ESPERADO DEL INDICADOR Y TIPO DE AGREGACIÓN:	Ascendente.
PROCESO DE RECOLECCIÓN Y ANÁLISIS:	<p>El área usuaria conjuntamente con el área responsable recolecta datos y proceden a su análisis a través de los pasos siguientes:</p> <p>Paso N° 01: Solicitud de reporte de logro alcanzado en el indicador.</p>

Municipalidad Provincial de Huarmey
PLAN ESTRATÉGICO INSTITUCIONAL PEI 2025 - 2027

	<p>Responsable: Gerencia de Gestión Territorial. Paso N° 02: Validación de disponibilidad de la información. Responsable: Gerencia de Gestión Territorial. Paso N° 03: Recolectar información en caso no exista. Responsable: Gerencia de Gestión Territorial. Paso N° 04: Procesamiento de la información según formula del indicador. Responsable: Gerencia de Gestión Territorial. Paso N° 05: Reporte del logro alcanzado por el indicador. Responsable: Gerencia de Gestión Territorial. Paso N° 06: Evaluación del reporte. Responsable: Gerencia de Gestión Territorial. Paso N° 07: Análisis del logro alcanzado. Responsable: Gerencia de Gestión Territorial.</p>			
FUENTE Y BASE DE DATOS	<p>Fuente: Gerencia de Gestión Territorial. Base de datos: Reporte semestral de seguimiento y evaluación de actividades operativas del ejercicio anterior.</p>			
	LINEA DE BASE		LOGROS ESPERADOS	
AÑO	2018	2025	2026	2027
VALOR EN ABSOLUTO	0	1	1	1

FICHA TECNICA DEL INDICADOR	
OEI:	OEI.09 - Reducir la vulnerabilidad de la población y sus medios de vida ante el riesgo de desastres existentes de origen natural, socio natural o antrópico en la provincia.
AEI:	AEI.09.04 - Fortalecimiento de las capacidades de los servidores/trabajadores en gestión integral del cambio climático.
NOMBRE DEL INDICADOR:	Número de capacitaciones en Gestión Integral del Cambio Climático dirigidas a servidores/trabajadores del nivel provincial.
JUSTIFICACIÓN:	Necesidad institucional de la entidad y la comunidad usuaria de la Provincia.
RESPONSABLES:	<ul style="list-style-type: none"> ▪ Responsable de la medición integración de datos e información: Gerencia de Gestión Territorial. ▪ Responsable de la AEI: Gerencia de Gestión Territorial.
LIMITACIONES PARA LA MEDICIÓN DEL INDICADOR:	Presupuestales, de cambios climáticos o fenómenos naturales imprevistos.
METODO DE CALCULO:	Total de capacitaciones en Gestión Integral del Cambio Climático dirigidas a servidores/trabajadores del nivel provincial.
SENTIDO ESPERADO DEL INDICADOR Y TIPO DE AGREGACIÓN:	Ascendente
PROCESO DE RECOLECCIÓN Y ANÁLISIS:	<p>El área usuaria conjuntamente con el área responsable recolecta datos y proceden a su análisis a través de los pasos siguientes:</p> <p>Paso N° 01: Solicitud de reporte de logro alcanzado en el indicador. Responsable: Gerencia de Gestión Territorial. Paso N° 02: Validación de disponibilidad de la información. Responsable: Gerencia de Gestión Territorial. Paso N° 03: Recolectar información en caso no exista. Responsable: Gerencia de Gestión Territorial. Paso N° 04: Procesamiento de la información según formula del indicador. Responsable: Gerencia de Gestión Territorial. Paso N° 05: Reporte del logro alcanzado por el indicador. Responsable: Gerencia de Gestión Territorial. Paso N° 06: Evaluación del reporte. Responsable: Gerencia de Gestión Territorial. Paso N° 07: Análisis del logro alcanzado. Responsable: Gerencia de Gestión Territorial.</p>
FUENTE Y BASE DE DATOS	<p>Fuente: Gerencia de Gestión Territorial. Base de datos: Reporte semestral de seguimiento y evaluación de actividades operativas del ejercicio anterior.</p>

Municipalidad Provincial de Huarmey

PLAN ESTRATÉGICO INSTITUCIONAL PEI 2025 - 2027

AÑO	LINEA DE BASE	LOGROS ESPERADOS		
	2018	2025	2026	2027
VALOR EN ABSOLUTO	0	1	1	1

FICHA TECNICA DEL INDICADOR

OEI:	OEI.09 - Reducir la vulnerabilidad de la población y sus medios de vida ante el riesgo de desastres existentes de origen natural, socio natural o antrópico en la provincia.
AEI:	AEI.09.05 - Mejorar los Centros de operaciones de emergencia local (COEL) implementados en la Provincia.
NOMBRE DEL INDICADOR:	Número de acciones de ante emergencias o desastres en la provincia.
JUSTIFICACIÓN:	Necesidad institucional de la entidad y la comunidad usuaria de la Provincia.
RESPONSABLES:	<ul style="list-style-type: none"> ▪ Responsable de la medición integración de datos e información: Gerencia de Gestión Territorial. ▪ Responsable de la AEI: Gerencia de Gestión Territorial.
LIMITACIONES PARA LA MEDICIÓN DEL INDICADOR:	Presupuestales, de cambios climáticos o fenómenos naturales imprevistos.
METODO DE CALCULO:	Total de acciones de ante emergencias o desastres en la provincial.
SENTIDO ESPERADO DEL INDICADOR Y TIPO DE AGREGACIÓN:	Ascendente.
PROCESO DE RECOLECCIÓN Y ANÁLISIS:	<p>El área usuaria conjuntamente con el área responsable recolecta datos y proceden a su análisis a través de los pasos siguientes:</p> <p>Paso N° 01: Solicitud de reporte de logro alcanzado en el indicador. Responsable: Gerencia de Gestión Territorial.</p> <p>Paso N° 02: Validación de disponibilidad de la información. Responsable: Gerencia de Gestión Territorial.</p> <p>Paso N° 03: Recolectar información en caso no exista. Responsable: Gerencia de Gestión Territorial.</p> <p>Paso N° 04: Procesamiento de la información según formula del indicador. Responsable: Gerencia de Gestión Territorial.</p> <p>Paso N° 05: Reporte del logro alcanzado por el indicador. Responsable: Gerencia de Gestión Territorial.</p> <p>Paso N° 06: Evaluación del reporte. Responsable: Gerencia de Gestión Territorial.</p> <p>Paso N° 07: Análisis del logro alcanzado. Responsable: Gerencia de Gestión Territorial.</p>
FUENTE Y BASE DE DATOS	<p>Fuente: Gerencia de Gestión Territorial.</p> <p>Base de datos: Reporte semestral de seguimiento y evaluación de actividades operativas del ejercicio anterior.</p>

AÑO	LINEA DE BASE	LOGROS ESPERADOS		
	2020	2025	2026	2027
VALOR EN ABSOLUTO	01	2	2	2

Municipalidad Provincial de Huarmey
PLAN ESTRATÉGICO INSTITUCIONAL PEI 2025 - 2027

FICHA TECNICA DEL INDICADOR

OEI:	OEI.09 - Reducir la vulnerabilidad de la población y sus medios de vida ante el riesgo de desastres existentes de origen natural, socio natural o antrópico en la provincia.		
AEI:	AEI.09.06 Mejorar los Programa de formación de brigadas especializadas para la atención frente a emergencias y desastres en la provincia.		
NOMBRE DEL INDICADOR:	Número de capacitaciones dirigidas a brigadas especializadas sobre la atención frente a emergencias y desastres.		
JUSTIFICACIÓN:	Necesidad institucional de la entidad y la comunidad usuaria de la Provincia.		
RESPONSABLES:	<ul style="list-style-type: none"> ▪ Responsable de la medición integración de datos e información: Gerencia de Gestión Territorial. ▪ Responsable de la AEI: Gerencia de Gestión Territorial. 		
LIMITACIONES PARA LA MEDICIÓN DEL INDICADOR:	Presupuestales, de cambios climáticos o fenómenos naturales imprevistos.		
METODO DE CALCULO:	Total de capacitaciones dirigidas a brigadas especializadas sobre la atención frente a emergencias y desastres.		
SENTIDO ESPERADO DEL INDICADOR Y TIPO DE AGREGACIÓN:	Ascendente.		
PROCESO DE RECOLECCIÓN Y ANÁLISIS:	<p>El área usuaria conjuntamente con el área responsable recolecta datos y proceden a su análisis a través de los pasos siguientes:</p> <p>Paso N° 01: Solicitud de reporte de logro alcanzado en el indicador. Responsable: Gerencia de Gestión Territorial.</p> <p>Paso N° 02: Validación de disponibilidad de la información. Responsable: Gerencia de Gestión Territorial.</p> <p>Paso N° 03: Recolectar información en caso no exista. Responsable: Gerencia de Gestión Territorial.</p> <p>Paso N° 04: Procesamiento de la información según formula del indicador. Responsable: Gerencia de Gestión Territorial.</p> <p>Paso N° 05: Reporte del logro alcanzado por el indicador. Responsable: Gerencia de Gestión Territorial.</p> <p>Paso N° 06: Evaluación del reporte. Responsable: Gerencia de Gestión Territorial.</p> <p>Paso N° 07: Análisis del logro alcanzado. Responsable: Gerencia de Gestión Territorial.</p>		
FUENTE Y BASE DE DATOS	<p>Fuente: Gerencia de Infraestructura.</p> <p>Base de datos: Reporte semestral de seguimiento y evaluación de actividades operativas del ejercicio anterior.</p>		

	LINEA DE BASE		LOGROS ESPERADOS		
AÑO	2020	2025	2026	2027	
VALOR EN ABSOLUTO	01	2	2	2	

FICHA TECNICA DEL INDICADOR

OEI:	OEI.09 - Reducir la vulnerabilidad de la población y sus medios de vida ante el riesgo de desastres existentes de origen natural, socio natural o antrópico en la provincia.		
AEI:	AEI.09.07 - Fortalecer las Acciones de rehabilitación ante desastres implementados en la provincia.		
NOMBRE DEL INDICADOR:	Número de acciones de rehabilitación de áreas afectadas por emergencias y desastres atendidos en la provincia.		
JUSTIFICACIÓN:	Necesidad institucional de la entidad y la comunidad usuaria de la Provincia.		
RESPONSABLES:	<ul style="list-style-type: none"> ▪ Responsable de la medición integración de datos e información: Gerencia de Gestión Territorial. 		

Municipalidad Provincial de Huarmey
PLAN ESTRATÉGICO INSTITUCIONAL PEI 2025 - 2027

LIMITACIONES PARA LA MEDICIÓN DEL INDICADOR:	▪ Responsable de la AEI: Gerencia de Gestión Territorial.			
	Presupuestales, de cambios climáticos o fenómenos naturales imprevistos.			
METODO DE CALCULO:	Total de acciones de rehabilitación de áreas afectadas por emergencias y desastres atendidos en la provincia.			
SENTIDO ESPERADO DEL INDICADOR Y TIPO DE AGREGACIÓN:	Ascendente.			
PROCESO DE RECOLECCIÓN Y ANÁLISIS:	El área usuaria conjuntamente con el área responsable recolecta datos y proceden a su análisis a través de los pasos siguientes:			
	Paso N° 01: Solicitud de reporte de logro alcanzado en el indicador. Responsable: Gerencia de Gestión Territorial.			
	Paso N° 02: Validación de disponibilidad de la información. Responsable: Gerencia de Gestión Territorial.			
	Paso N° 03: Recolectar información en caso no exista. Responsable: Gerencia de Gestión Territorial.			
	Paso N° 04: Procesamiento de la información según formula del indicador. Responsable: Gerencia de Gestión Territorial.			
	Paso N° 05: Reporte del logro alcanzado por el indicador. Responsable: Gerencia de Gestión Territorial.			
	Paso N° 06: Evaluación del reporte. Responsable: Gerencia de Gestión Territorial.			
FUENTE Y BASE DE DATOS	Paso N° 07: Análisis del logro alcanzado. Responsable: Gerencia de Gestión Territorial.			
	Fuente: Gerencia de Infraestructura. Base de datos: Reporte semestral de seguimiento y evaluación de actividades operativas del ejercicio anterior.			
AÑO	LINEA DE BASE	LOGROS ESPERADOS		
	2020	2025	2026	2027
VALOR EN ABSOLUTO	01	2	2	2

FICHA TECNICA DEL INDICADOR

OEI:	OEI.10 - Mejorar el servicio de transporte y tránsito en la provincia.
AEI:	AEI.10.01 - Mejorar el Programa de educación vial implementado para transportistas de la provincia.
NOMBRE DEL INDICADOR:	Número de capacitaciones viales a transportistas realizadas.
JUSTIFICACIÓN:	Necesidad institucional de la entidad y la comunidad usuaria de la Provincia.
RESPONSABLES:	▪ Responsable de la medición integración de datos e información: Gerencia de Servicio a la Ciudad y Gestión Ambiental. ▪ Responsable de la AEI: Gerencia de Servicio a la Ciudad y Gestión Ambiental.
LIMITACIONES PARA LA MEDICIÓN DEL INDICADOR:	Presupuestales, de cambios climáticos o fenómenos naturales imprevistos.
METODO DE CALCULO:	Total de capacitaciones viales a transportistas realizadas.
SENTIDO ESPERADO DEL INDICADOR Y TIPO DE AGREGACIÓN:	Ascendente.
PROCESO DE RECOLECCIÓN Y ANÁLISIS:	El área usuaria conjuntamente con el área responsable recolecta datos y proceden a su análisis a través de los pasos siguientes: Paso N° 01: Solicitud de reporte de logro alcanzado en el indicador. Responsable: Gerencia de Servicio a la Ciudad y Gestión Ambiental. Paso N° 02: Validación de disponibilidad de la información.

Municipalidad Provincial de Huarmey

PLAN ESTRATÉGICO INSTITUCIONAL PEI 2025 - 2027

FUENTE Y BASE DE DATOS	<p>Responsable: Gerencia de Servicio a la Ciudad y Gestión Ambiental. Paso N° 03: Recolectar información en caso no exista. Responsable: Gerencia de Servicio a la Ciudad y Gestión Ambiental. Paso N° 04: Procesamiento de la información según formula del indicador. Responsable: Gerencia de Servicio a la Ciudad y Gestión Ambiental. Paso N° 05: Reporte del logro alcanzado por el indicador. Responsable: Gerencia de Servicio a la Ciudad y Gestión Ambiental. Paso N° 06: Evaluación del reporte. Responsable: Gerencia de Servicio a la Ciudad y Gestión Ambiental. Paso N° 07: Análisis del logro alcanzado. Responsable: Gerencia de Servicio a la Ciudad y Gestión Ambiental.</p>			
AÑO	LOGROS ESPERADOS			
VALOR EN ABSOLUTO	2022	2025	2026	2027
	0	1	1	1

FICHA TECNICA DEL INDICADOR	
OEI:	OEI.10 - Mejorar el servicio de transporte y tránsito en la provincia.
AEI:	AEI.10.02 - Fortalecer las Acciones de control y fiscalización del tránsito y transporte desarrollados en la provincia.
NOMBRE DEL INDICADOR:	Porcentaje de acciones de control y fiscalización a vehículos de transporte terrestre realizados.
JUSTIFICACIÓN:	Necesidad institucional de la entidad y la comunidad usuaria de la Provincia.
RESPONSABLES:	<ul style="list-style-type: none"> ▪ Responsable de la medición integración de datos e información: Gerencia de Servicio a la Ciudad y Gestión Ambiental. ▪ Responsable de la AEI: Gerencia de Servicio a la Ciudad y Gestión Ambiental.
LIMITACIONES PARA LA MEDICIÓN DEL INDICADOR:	Presupuestales, de cambios climáticos o fenómenos naturales imprevistos.
METODO DE CALCULO:	(Total de acciones de control y fiscalización a vehículos de transporte terrestre realizados / Total de acciones de control y fiscalización a vehículos de transporte terrestre programados) * 100.
SENTIDO ESPERADO DEL INDICADOR Y TIPO DE AGREGACIÓN:	Ascendente.
PROCESO DE RECOLECCIÓN Y ANÁLISIS:	<p>El área usuaria conjuntamente con el área responsable recolecta datos y proceden a su análisis a través de los pasos siguientes:</p> <p>Paso N° 01: Solicitud de reporte de logro alcanzado en el indicador. Responsable: Gerencia de Servicio a la Ciudad y Gestión Ambiental. Paso N° 02: Validación de disponibilidad de la información. Responsable: Gerencia de Servicio a la Ciudad y Gestión Ambiental. Paso N° 03: Recolectar información en caso no exista. Responsable: Gerencia de Servicio a la Ciudad y Gestión Ambiental. Paso N° 04: Procesamiento de la información según formula del indicador. Responsable: Gerencia de Servicio a la Ciudad y Gestión Ambiental. Paso N° 05: Reporte del logro alcanzado por el indicador. Responsable: Gerencia de Servicio a la Ciudad y Gestión Ambiental. Paso N° 06: Evaluación del reporte. Responsable: Gerencia de Servicio a la Ciudad y Gestión Ambiental. Paso N° 07: Análisis del logro alcanzado. Responsable: Gerencia de Servicio a la Ciudad y Gestión Ambiental.</p>
FUENTE Y BASE DE DATOS	<p>Fuente: Gerencia de Servicio a la Ciudad y Gestión Ambiental. Base de datos: Reporte semestral de seguimiento y evaluación de actividades operativas del ejercicio anterior.</p>

Municipalidad Provincial de Huarmey
PLAN ESTRATÉGICO INSTITUCIONAL PEI 2025 - 2027

AÑO	LINEA DE BASE	LOGROS ESPERADOS		
	2022	2025	2026	2027
VALOR EN ABSOLUTO	0	12.3	15.8	22.5

FICHA TECNICA DEL INDICADOR

OEI:	OEI.10 - Mejorar el servicio de transporte y tránsito en la provincia.
AEI:	AEI.10.03 - Mejorar la Red vial urbana vecinal o rural adecuada y operativa en la provincia.
NOMBRE DEL INDICADOR:	Porcentaje de kilómetros de la red vial urbana, vecinal o rural con señalización.
JUSTIFICACIÓN:	Necesidad institucional de la entidad y la comunidad usuaria de la Provincia.
RESPONSABLES:	<ul style="list-style-type: none"> ▪ Responsable de la medición integración de datos e información: Gerencia de Servicio a la Ciudad y Gestión Ambiental. ▪ Responsable de la AEI: Gerencia de Servicio a la Ciudad y Gestión Ambiental.
LIMITACIONES PARA LA MEDICIÓN DEL INDICADOR:	Presupuestales, de cambios climáticos o fenómenos naturales imprevistos.
METODO DE CALCULO:	(Kilómetros de la red vial vecinal o rural con señalización/Total kilómetros de la red vial vecinal o rural) * 100.
SENTIDO ESPERADO DEL INDICADOR Y TIPO DE AGREGACIÓN:	Ascendente.
PROCESO DE RECOLECCIÓN Y ANÁLISIS:	<p>El área usuaria conjuntamente con el área responsable recolecta datos y proceden a su análisis a través de los pasos siguientes:</p> <p>Paso N° 01: Solicitud de reporte de logro alcanzado en el indicador. Responsable: Gerencia de Servicio a la Ciudad y Gestión Ambiental.</p> <p>Paso N° 02: Validación de disponibilidad de la información. Responsable: Gerencia de Servicio a la Ciudad y Gestión Ambiental.</p> <p>Paso N° 03: Recolectar información en caso no exista. Responsable: Gerencia de Servicio a la Ciudad y Gestión Ambiental.</p> <p>Paso N° 04: Procesamiento de la información según formula del indicador. Responsable: Gerencia de Servicio a la Ciudad y Gestión Ambiental.</p> <p>Paso N° 05: Reporte del logro alcanzado por el indicador. Responsable: Gerencia de Servicio a la Ciudad y Gestión Ambiental.</p> <p>Paso N° 06: Evaluación del reporte. Responsable: Gerencia de Servicio a la Ciudad y Gestión Ambiental.</p> <p>Paso N° 07: Análisis del logro alcanzado. Responsable: Gerencia de Servicio a la Ciudad y Gestión Ambiental.</p>
FUENTE Y BASE DE DATOS	<p>Fuente: Gerencia de Servicio a la Ciudad y Gestión Ambiental.</p> <p>Base de datos: Reporte semestral de seguimiento y evaluación de actividades operativas del ejercicio anterior.</p>

AÑO	LINEA DE BASE	LOGROS ESPERADOS		
	2022	2025	2026	2027
VALOR EN ABSOLUTO	0	12.3	15.8	22.5



Municipalidad Provincial de Huarmey
PLAN ESTRATÉGICO INSTITUCIONAL PEI 2025 - 2027



FICHA TECNICA DEL INDICADOR				
OEI:	OEI.11 - Fortalecer la Eficiencia en la Gestión Institucional.			
AEI:	AEI.11.01 - Mejorar el Programa de fortalecimiento de capacidades permanente para personal de la Municipalidad.			
NOMBRE DEL INDICADOR:	Número de capacitaciones del PDP realizadas.			
JUSTIFICACIÓN:	Necesidad institucional de la entidad y la comunidad usuaria de la Provincia.			
RESPONSABLES:	<ul style="list-style-type: none"> ▪ Responsable de la medición integración de datos e información: Gerencia Municipal. ▪ Responsable de la AEI: Gerencia Municipal. 			
LIMITACIONES PARA LA MEDICIÓN DEL INDICADOR:	Presupuestales, de cambios climáticos o fenómenos naturales imprevistos.			
METODO DE CALCULO:	Total de capacitaciones del PDP realizadas.			
SENTIDO ESPERADO DEL INDICADOR Y TIPO DE AGREGACIÓN:	Ascendente.			
PROCESO DE RECOLECCIÓN Y ANÁLISIS:	<p>El área usuaria conjuntamente con el área responsable recolecta datos y proceden a su análisis a través de los pasos siguientes:</p> <p>Paso N° 01: Solicitud de reporte de logro alcanzado en el indicador. Responsable: Gerencia Municipal.</p> <p>Paso N° 02: Validación de disponibilidad de la información. Responsable: Gerencia Municipal.</p> <p>Paso N° 03: Recolectar información en caso no exista. Responsable: Gerencia Municipal.</p> <p>Paso N° 04: Procesamiento de la información según formula del indicador. Responsable: Gerencia Municipal.</p> <p>Paso N° 05: Reporte del logro alcanzado por el indicador. Responsable: Gerencia Municipal.</p> <p>Paso N° 06: Evaluación del reporte. Responsable: Gerencia Municipal.</p> <p>Paso N° 07: Análisis del logro alcanzado. Responsable: Gerencia Municipal.</p>			
FUENTE Y BASE DE DATOS	<p>Fuente: Gerencia Municipal.</p> <p>Base de datos: Reporte semestral de seguimiento y evaluación de actividades operativas del ejercicio anterior.</p>			
	LINEA DE BASE	LOGROS ESPERADOS		
AÑO	2022	2025	2026	2027
VALOR EN ABSOLUTO	2	3	3	4

FICHA TECNICA DEL INDICADOR				
OEI:	OEI.11 - Fortalecer la Eficiencia en la Gestión Institucional.			
AEI:	AEI.11.02 - Fortalecer los Procedimientos administrativos simplificados en la Municipalidad.			
NOMBRE DEL INDICADOR:	Número de procedimientos administrativos simplificados.			
JUSTIFICACIÓN:	Necesidad institucional de la entidad y la comunidad usuaria de la Provincia.			
RESPONSABLES:	<ul style="list-style-type: none"> ▪ Responsable de la medición integración de datos e información: Gerencia Municipal. ▪ Responsable de la AEI: Gerencia Municipal. 			
LIMITACIONES PARA LA MEDICIÓN DEL INDICADOR:	Presupuestales, de cambios climáticos o fenómenos naturales imprevistos.			

Municipalidad Provincial de Huarney
PLAN ESTRATÉGICO INSTITUCIONAL PEI 2025 - 2027



METODO DE CALCULO:	Total de procedimientos administrativos simplificados.			
SENTIDO ESPERADO DEL INDICADOR Y TIPO DE AGREGACIÓN:	Ascendente.			
PROCESO DE RECOLECCIÓN Y ANÁLISIS:	<p>El área usuaria conjuntamente con el área responsable recolecta datos y proceden a su análisis a través de los pasos siguientes:</p> <p>Paso N° 01: Solicitud de reporte de logro alcanzado en el indicador. Responsable: Gerencia Municipal.</p> <p>Paso N° 02: Validación de disponibilidad de la información. Responsable: Gerencia Municipal.</p> <p>Paso N° 03: Recolectar información en caso no exista. Responsable: Gerencia Municipal.</p> <p>Paso N° 04: Procesamiento de la información según formula del indicador. Responsable: Gerencia Municipal.</p> <p>Paso N° 05: Reporte del logro alcanzado por el indicador. Responsable: Gerencia Municipal.</p> <p>Paso N° 06: Evaluación del reporte. Responsable: Gerencia Municipal.</p> <p>Paso N° 07: Análisis del logro alcanzado. Responsable: Gerencia Municipal.</p>			
FUENTE Y BASE DE DATOS	<p>Fuente: Gerencia Municipal.</p> <p>Base de datos: Reporte semestral de seguimiento y evaluación de actividades operativas del ejercicio anterior.</p>			
	LINEA DE BASE	LOGROS ESPERADOS		
AÑO	2022	2025	2026	2027
VALOR EN ABSOLUTO	1	4	5	6

FICHA TECNICA DEL INDICADOR	
OEI:	OEI.11 - Fortalecer la Eficiencia en la Gestión Institucional.
AEI:	AEI.11.03 - Mejorar la Recaudación tributaria efectivo por medio de la Municipalidad.
NOMBRE DEL INDICADOR:	Porcentaje de tributos municipales recaudados en la municipalidad.
JUSTIFICACIÓN:	Necesidad institucional de la entidad y la comunidad usuaria de la Provincia.
RESPONSABLES:	<ul style="list-style-type: none"> ▪ Responsable de la medición integración de datos e información: Gerencia Municipal. ▪ Responsable de la AEI: Gerencia Municipal.
LIMITACIONES PARA LA MEDICIÓN DEL INDICADOR:	Presupuestales, de cambios climáticos o fenómenos naturales imprevistos.
METODO DE CALCULO:	Fórmula: (Sumatoria de recaudación anual / Total de recaudación anual estimada) * 100 Esp. Técnica: Ingresos corrientes: considera los impuestos municipales (predial, vehicular, tragamonedas, alcabala, etc.), arbitrios (Serenazgo, limpieza pública, etc.), entre otros.
SENTIDO ESPERADO DEL INDICADOR Y TIPO DE AGREGACIÓN:	Ascendente.
PROCESO DE RECOLECCIÓN Y ANÁLISIS:	<p>El área usuaria conjuntamente con el área responsable recolecta datos y proceden a su análisis a través de los pasos siguientes:</p> <p>Paso N° 01: Solicitud de reporte de logro alcanzado en el indicador. Responsable: Gerencia Municipal.</p> <p>Paso N° 02: Validación de disponibilidad de la información. Responsable: Gerencia Municipal.</p> <p>Paso N° 03: Recolectar información en caso no exista. Responsable: Gerencia Municipal.</p> <p>Paso N° 04: Procesamiento de la información según formula del indicador.</p>

Municipalidad Provincial de Huarmey

PLAN ESTRATÉGICO INSTITUCIONAL PEI 2025 - 2027

	Responsable: Gerencia Municipal. Paso N° 05: Reporte del logro alcanzado por el indicador. Responsable: Gerencia Municipal. Paso N° 06: Evaluación del reporte. Responsable: Gerencia Municipal. Paso N° 07: Análisis del logro alcanzado. Responsable: Gerencia Municipal.			
FUENTE Y BASE DE DATOS	Fuente: Gerencia Municipal. Base de datos: Reporte semestral de seguimiento y evaluación de actividades operativas del ejercicio anterior.			
	LINEA DE BASE	LOGROS ESPERADOS		
AÑO	2022	2025	2026	2027
VALOR EN ABSOLUTO	15.0	16.5	18.3	19.8

FICHA TECNICA DEL INDICADOR

OEI:	OEI.11 - Fortalecer la Eficiencia en la Gestión Institucional.			
AEI:	AEI.11.04 - Mantener los Instrumentos de gestión actualizados en la provincia.			
NOMBRE DEL INDICADOR:	Número de Instrumentos de gestión actualizados.			
JUSTIFICACIÓN:	Necesidad institucional de la entidad y la comunidad usuaria de la Provincia.			
RESPONSABLES:	<ul style="list-style-type: none"> ▪ Responsable de la medición integración de datos e información: Gerencia Municipal. ▪ Responsable de la AEI: Gerencia Municipal. 			
LIMITACIONES PARA LA MEDICIÓN DEL INDICADOR:	Presupuestales, de cambios climáticos o fenómenos naturales imprevistos.			
METODO DE CALCULO:	Total de instrumentos de gestión actualizados.			
SENTIDO ESPERADO DEL INDICADOR Y TIPO DE AGREGACIÓN:	Ascendente.			
PROCESO DE RECOLECCIÓN Y ANÁLISIS:	<p>El área usuaria conjuntamente con el área responsable recolecta datos y proceden a su análisis a través de los pasos siguientes:</p> <p>Paso N° 01: Solicitud de reporte de logro alcanzado en el indicador. Responsable: Gerencia Municipal.</p> <p>Paso N° 02: Validación de disponibilidad de la información. Responsable: Gerencia Municipal.</p> <p>Paso N° 03: Recolectar información en caso no exista. Responsable: Gerencia Municipal.</p> <p>Paso N° 04: Procesamiento de la información según formula del indicador. Responsable: Gerencia Municipal.</p> <p>Paso N° 05: Reporte del logro alcanzado por el indicador. Responsable: Gerencia Municipal.</p> <p>Paso N° 06: Evaluación del reporte. Responsable: Gerencia Municipal.</p> <p>Paso N° 07: Análisis del logro alcanzado. Responsable: Gerencia Municipal.</p>			
FUENTE Y BASE DE DATOS	Fuente: Gerencia Municipal. Base de datos: Reporte semestral de seguimiento y evaluación de actividades operativas del ejercicio anterior.			
	LINEA DE BASE	LOGROS ESPERADOS		
AÑO	2022	2025	2026	2027
VALOR EN ABSOLUTO	0	3	3	4

Municipalidad Provincial de Huarmey
PLAN ESTRATÉGICO INSTITUCIONAL PEI 2025 - 2027



FICHA TECNICA DEL INDICADOR				
OEI:	OEI.11 - Fortalecer la Eficiencia en la Gestión Institucional.			
AEI:	AEI.11.05 - Mejorar el Servicio civil implementado en beneficio de la Municipalidad.			
NOMBRE DEL INDICADOR:	Porcentaje del Servicio Civil implementado en la Municipalidad.			
JUSTIFICACIÓN:	Necesidad institucional de la entidad y la comunidad usuaria de la Provincia.			
RESPONSABLES:	<ul style="list-style-type: none"> ▪ Responsable de la medición integración de datos e información: Gerencia Municipal. ▪ Responsable de la AEI: Gerencia Municipal. 			
LIMITACIONES PARA LA MEDICIÓN DEL INDICADOR:	Presupuestales, de cambios climáticos o fenómenos naturales imprevistos.			
METODO DE CALCULO:	$(\text{Total de Etapas implementadas del tránsito al régimen del Servicio Civil en la Municipalidad} / \text{Total de etapas para la implementación del régimen del Servicio Civil}) * 100.$			
SENTIDO ESPERADO DEL INDICADOR Y TIPO DE AGREGACIÓN:	Ascendente.			
PROCESO DE RECOLECCIÓN Y ANÁLISIS:	<p>El área usuaria conjuntamente con el área responsable recolecta datos y proceden a su análisis a través de los pasos siguientes:</p> <p>Paso N° 01: Solicitud de reporte de logro alcanzado en el indicador. Responsable: Gerencia Municipal.</p> <p>Paso N° 02: Validación de disponibilidad de la información. Responsable: Gerencia Municipal.</p> <p>Paso N° 03: Recolectar información en caso no exista. Responsable: Gerencia Municipal.</p> <p>Paso N° 04: Procesamiento de la información según formula del indicador. Responsable: Gerencia Municipal.</p> <p>Paso N° 05: Reporte del logro alcanzado por el indicador. Responsable: Gerencia Municipal.</p> <p>Paso N° 06: Evaluación del reporte. Responsable: Gerencia Municipal.</p> <p>Paso N° 07: Análisis del logro alcanzado. Responsable: Gerencia Municipal.</p>			
FUENTE Y BASE DE DATOS	<p>Fuente: Gerencia Municipal.</p> <p>Base de datos: Reporte semestral de seguimiento y evaluación de actividades operativas del ejercicio anterior.</p>			
	LINEA DE BASE	LOGROS ESPERADOS		
AÑO	2022	2025	2026	2027
VALOR EN ABSOLUTO	0	10.8	12.5	15.8

FICHA TECNICA DEL INDICADOR				
OEI:	OEI.11 - Fortalecer la Eficiencia en la Gestión Institucional.			
AEI:	AEI.11.06 - Mejorar la Atención de solicitudes institucionales oportunas en la provincia.			
NOMBRE DEL INDICADOR:	Porcentaje de solicitudes TUPA atendidas en el plazo.			
JUSTIFICACIÓN:	Necesidad institucional de la entidad y la comunidad usuaria de la Provincia.			
RESPONSABLES:	<ul style="list-style-type: none"> ▪ Responsable de la medición integración de datos e información: Gerencia Municipal. ▪ Responsable de la AEI: Gerencia Municipal. 			

Municipalidad Provincial de Huarmey

PLAN ESTRATÉGICO INSTITUCIONAL PEI 2025 - 2027

LIMITACIONES PARA LA MEDICIÓN DEL INDICADOR:	Presupuestales, de cambios climáticos o fenómenos naturales imprevistos.			
METODO DE CALCULO:	(Total de solicitudes TUPA atendido / Total de documentos recibidos) * 100.			
SENTIDO ESPERADO DEL INDICADOR Y TIPO DE AGREGACIÓN:	Ascendente.			
PROCESO DE RECOLECCIÓN Y ANÁLISIS:	<p>El área usuaria conjuntamente con el área responsable recolecta datos y proceden a su análisis a través de los pasos siguientes:</p> <p>Paso N° 01: Solicitud de reporte de logro alcanzado en el indicador. Responsable: Gerencia Municipal.</p> <p>Paso N° 02: Validación de disponibilidad de la información. Responsable: Gerencia Municipal.</p> <p>Paso N° 03: Recolectar información en caso no exista. Responsable: Gerencia Municipal.</p> <p>Paso N° 04: Procesamiento de la información según formula del indicador. Responsable: Gerencia Municipal.</p> <p>Paso N° 05: Reporte del logro alcanzado por el indicador. Responsable: Gerencia Municipal.</p> <p>Paso N° 06: Evaluación del reporte. Responsable: Gerencia Municipal.</p> <p>Paso N° 07: Análisis del logro alcanzado. Responsable: Gerencia Municipal.</p>			
FUENTE Y BASE DE DATOS	<p>Fuente: Gerencia Municipal.</p> <p>Base de datos: Reporte semestral de seguimiento y evaluación de actividades operativas del ejercicio anterior.</p>			
	LINEA DE BASE	LOGROS ESPERADOS		
AÑO	2022	2025	2026	2027
VALOR EN ABSOLUTO	60.5	72.5	80.5	85.9

FICHA TECNICA DEL INDICADOR	
OEI:	OEI.11 - Fortalecer la Eficiencia en la Gestión Institucional.
AEI:	AEI.11.07 - Mejorar la Gestión administrativa y operativa efectiva en la Municipalidad.
NOMBRE DEL INDICADOR:	Porcentaje de unidades de organización con cumplimiento mayor al 80% de las actividades operativas.
JUSTIFICACIÓN:	Necesidad institucional de la entidad y la comunidad usuaria de la Provincia.
RESPONSABLES:	<ul style="list-style-type: none"> ▪ Responsable de la medición integración de datos e información: Gerencia Municipal. ▪ Responsable de la AEI: Gerencia Municipal.
LIMITACIONES PARA LA MEDICIÓN DEL INDICADOR:	Presupuestales, de cambios climáticos o fenómenos naturales imprevistos.
METODO DE CALCULO:	(Número de unidades de organización con cumplimiento mayor al 80% de las actividades operativas/Total unidades de organización) * 100.
SENTIDO ESPERADO DEL INDICADOR Y TIPO DE AGREGACIÓN:	Ascendente
PROCESO DE RECOLECCIÓN Y ANÁLISIS:	<p>El área usuaria conjuntamente con el área responsable recolecta datos y proceden a su análisis a través de los pasos siguientes:</p> <p>Paso N° 01: Solicitud de reporte de logro alcanzado en el indicador. Responsable: Gerencia Municipal.</p> <p>Paso N° 02: Validación de disponibilidad de la información. Responsable: Gerencia Municipal.</p> <p>Paso N° 03: Recolectar información en caso no exista. Responsable: Gerencia Municipal.</p>

Municipalidad Provincial de Huarmey
PLAN ESTRATÉGICO INSTITUCIONAL PEI 2025 - 2027



	Paso N° 04: Procesamiento de la información según formula del indicador. Responsable: Gerencia Municipal. Paso N° 05: Reporte del logro alcanzado por el indicador. Responsable: Gerencia Municipal. Paso N° 06: Evaluación del reporte. Responsable: Gerencia Municipal. Paso N° 07: Análisis del logro alcanzado. Responsable: Gerencia Municipal.			
FUENTE Y BASE DE DATOS	Fuente: Gerencia Municipal. Base de datos: Reporte semestral de seguimiento y evaluación de actividades operativas del ejercicio anterior.			
	LINEA DE BASE	LOGROS ESPERADOS		
AÑO	2022	2025	2026	2027
VALOR EN ABSOLUTO	43.2	75.8	83.9	92.1

FICHA TECNICA DEL INDICADOR

OEI:	OEI.11 - Fortalecer la Eficiencia en la Gestión Institucional.			
AEI:	AEI.11.08 - Fortalecer el Gobierno electrónico implementada en los procesos y servicios de la Municipalidad.			
NOMBRE DEL INDICADOR:	Porcentaje de procedimientos administrativos digitalizados.			
JUSTIFICACIÓN:	Necesidad institucional de la entidad y la comunidad usuaria de la Provincia.			
RESPONSABLES:	<ul style="list-style-type: none"> ▪ Responsable de la medición integración de datos e información: Gerencia Municipal. ▪ Responsable de la AEI: Gerencia Municipal. 			
LIMITACIONES PARA LA MEDICIÓN DEL INDICADOR:	Presupuestales, de cambios climáticos o fenómenos naturales imprevistos.			
METODO DE CALCULO:	(Número de procedimientos administrativos digitalizados/Total procedimientos administrativos) * 100.			
SENTIDO ESPERADO DEL INDICADOR Y TIPO DE AGREGACIÓN:	Ascendente.			
PROCESO DE RECOLECCIÓN Y ANÁLISIS:	El área usuaria conjuntamente con el área responsable recolecta datos y proceden a su análisis a través de los pasos siguientes: Paso N° 01: Solicitud de reporte de logro alcanzado en el indicador. Responsable: Gerencia Municipal. Paso N° 02: Validación de disponibilidad de la información. Responsable: Gerencia Municipal. Paso N° 03: Recolectar información en caso no exista. Responsable: Gerencia Municipal. Paso N° 04: Procesamiento de la información según formula del indicador. Responsable: Gerencia Municipal. Paso N° 05: Reporte del logro alcanzado por el indicador. Responsable: Gerencia Municipal. Paso N° 06: Evaluación del reporte. Responsable: Gerencia Municipal. Paso N° 07: Análisis del logro alcanzado. Responsable: Gerencia Municipal.			
FUENTE Y BASE DE DATOS	Fuente: Gerencia Municipal. Base de datos: Reporte semestral de seguimiento y evaluación de actividades operativas del ejercicio anterior.			
	LINEA DE BASE	LOGROS ESPERADOS		
AÑO	2022	2025	2026	2027
VALOR EN ABSOLUTO	31.8	49.3	65.7	70.3

Municipalidad Provincial de Huarmey
PLAN ESTRATÉGICO INSTITUCIONAL PEI 2025 - 2027



FICHA TECNICA DEL INDICADOR				
OEI:	OEI.11 - Fortalecer la Eficiencia en la Gestión Institucional.			
AEI:	AEI.11.09 - Mejorar el Gobierno abierto implementado en la Municipalidad.			
NOMBRE DEL INDICADOR:	Porcentaje de procedimientos administrativos digitalizados.			
JUSTIFICACIÓN:	Necesidad institucional de la entidad y la comunidad usuaria de la Provincia.			
RESPONSABLES:	<ul style="list-style-type: none"> ▪ Responsable de la medición integración de datos e información: Gerencia Municipal. ▪ Responsable de la AEI: Gerencia Municipal. 			
LIMITACIONES PARA LA MEDICIÓN DEL INDICADOR:	Presupuestales, de cambios climáticos o fenómenos naturales imprevistos.			
METODO DE CALCULO:	$(\text{Número de procedimientos administrativos digitalizados} / \text{Total procedimientos administrativos}) * 100.$			
SENTIDO ESPERADO DEL INDICADOR Y TIPO DE AGREGACIÓN:	Ascendente.			
PROCESO DE RECOLECCIÓN Y ANÁLISIS:	<p>El área usuaria conjuntamente con el área responsable recolecta datos y proceden a su análisis a través de los pasos siguientes:</p> <p>Paso N° 01: Solicitud de reporte de logro alcanzado en el indicador. Responsable: Gerencia Municipal.</p> <p>Paso N° 02: Validación de disponibilidad de la información. Responsable: Gerencia Municipal.</p> <p>Paso N° 03: Recolectar información en caso no exista. Responsable: Gerencia Municipal.</p> <p>Paso N° 04: Procesamiento de la información según formula del indicador. Responsable: Gerencia Municipal.</p> <p>Paso N° 05: Reporte del logro alcanzado por el indicador. Responsable: Gerencia Municipal.</p> <p>Paso N° 06: Evaluación del reporte. Responsable: Gerencia Municipal.</p> <p>Paso N° 07: Análisis del logro alcanzado. Responsable: Gerencia Municipal.</p>			
FUENTE Y BASE DE DATOS	<p>Fuente: Gerencia Municipal.</p> <p>Base de datos: Reporte semestral de seguimiento y evaluación de actividades operativas del ejercicio anterior.</p>			
	LINEA DE BASE	LOGROS ESPERADOS		
AÑO	2022	2025	2026	2027
VALOR EN ABSOLUTO	31.8	51.3	68.7	78.3

FICHA TECNICA DEL INDICADOR				
OEI:	OEI.11 - Fortalecer la Eficiencia en la Gestión Institucional.			
AEI:	AEI.11.10 - Fortalecer la Gobernanza territorial promocionada en la Municipalidad.			
NOMBRE DEL INDICADOR:	Numero de asociaciones, comités y otras organizaciones conformadas que trabajan de forma conjunta con la Municipalidad Provincial en beneficio de la población.			
JUSTIFICACIÓN:	Necesidad institucional de la entidad y la comunidad usuaria de la Provincia.			
RESPONSABLES:	<ul style="list-style-type: none"> ▪ Responsable de la medición integración de datos e información: Gerencia Municipal. ▪ Responsable de la AEI: Gerencia Municipal. 			

Municipalidad Provincial de Huarmey

PLAN ESTRATÉGICO INSTITUCIONAL PEI 2025 - 2027



LIMITACIONES PARA LA MEDICIÓN DEL INDICADOR:	Presupuestales, de cambios climáticos o fenómenos naturales imprevistos.			
METODO DE CALCULO:	Numero de asociaciones, comités y otras organizaciones conformadas que trabajan de forma conjunta con la Municipalidad Provincial en beneficio de la población.			
SENTIDO ESPERADO DEL INDICADOR Y TIPO DE AGREGACIÓN:	Ascendente.			
PROCESO DE RECOLECCIÓN Y ANÁLISIS:	<p>El área usuaria conjuntamente con el área responsable recolecta datos y proceden a su análisis a través de los pasos siguientes:</p> <p>Paso N° 01: Solicitud de reporte de logro alcanzado en el indicador. Responsable: Gerencia Municipal.</p> <p>Paso N° 02: Validación de disponibilidad de la información. Responsable: Gerencia Municipal.</p> <p>Paso N° 03: Recolectar información en caso no exista. Responsable: Gerencia Municipal.</p> <p>Paso N° 04: Procesamiento de la información según formula del indicador. Responsable: Gerencia Municipal.</p> <p>Paso N° 05: Reporte del logro alcanzado por el indicador. Responsable: Gerencia Municipal.</p> <p>Paso N° 06: Evaluación del reporte. Responsable: Gerencia Municipal.</p> <p>Paso N° 07: Análisis del logro alcanzado. Responsable: Gerencia Municipal.</p>			
FUENTE Y BASE DE DATOS	<p>Fuente: Gerencia Municipal.</p> <p>Base de datos: Reporte semestral de seguimiento y evaluación de actividades operativas del ejercicio anterior.</p>			
	LINEA DE BASE	LOGROS ESPERADOS		
AÑO	2022	2025	2026	2027
VALOR EN ABSOLUTO	3	3	4	4

Periodo POI Multianual 2025 - 2027
 Nivel de Gobierno M - GOBIERNOS LOCALES
 Sector 00 - MUNICIPALIDADES
 Pliego 000 - MUNICIPALIDADES
 Unidad Ejecutora 300166 - MUNICIPALIDAD PROVINCIAL DE HUARMEY

CENTRO DE COSTO: 03.01 - GERENCIA MUNICIPAL



OBJETIVO: Mejorar la Gestión administrativa y operativa efectiva en la Municipalidad



CODIGO	ACTIVIDAD OPERATIVA	UBIGEO	U.M.	PRIORIDAD	PERIODO MULTIANUAL	PROGRAMACION MENSUAL												TOTAL ANUAL									
						META																					
						01	02	03	04	05	06	07	08	09	10	11	12										
AOJ30016600025	PLANAMIENTO Y PRESUPUESTO - META 00001-300166: DESARROLLAR EL PLANAMIENTO DE LA GESTION	HUARMEY	ACCION	Muy Alta	2025	FISICO	0.00	0.00	0.00	0.00	0.00	0.00	0.00	0.00	0.00	0.00	0.00	0.00	0.00	0.00	0.00	0.00	0.00	12.00			
						COSTEO.S/	0.00	0.00	0.00	0.00	0.00	0.00	0.00	0.00	0.00	0.00	0.00	0.00	0.00	0.00	0.00	0.00	0.00	0.00	0.00	12.00	
						FISICO	0.00	0.00	0.00	0.00	0.00	0.00	0.00	0.00	0.00	0.00	0.00	0.00	0.00	0.00	0.00	0.00	0.00	0.00	0.00	0.00	12.00
						COSTEO.S/	0.00	0.00	0.00	0.00	0.00	0.00	0.00	0.00	0.00	0.00	0.00	0.00	0.00	0.00	0.00	0.00	0.00	0.00	0.00	0.00	12.00
AOJ30016600026	CONDUCCION Y ORIENTACION SUPERIOR - META 00001-300166: DIRECCION, ADMINISTRACION, COORDINACION, SUPERVISION Y CONTROL	HUARMEY	ACCION	Muy Alta	2025	FISICO	0.00	0.00	0.00	0.00	0.00	0.00	0.00	0.00	0.00	0.00	0.00	0.00	0.00	0.00	0.00	0.00	0.00	0.00	39.00		
						COSTEO.S/	0.00	0.00	0.00	0.00	0.00	0.00	0.00	0.00	0.00	0.00	0.00	0.00	0.00	0.00	0.00	0.00	0.00	0.00	0.00	39.00	
						FISICO	0.00	0.00	0.00	0.00	0.00	0.00	0.00	0.00	0.00	0.00	0.00	0.00	0.00	0.00	0.00	0.00	0.00	0.00	0.00	0.00	39.00
						COSTEO.S/	0.00	0.00	0.00	0.00	0.00	0.00	0.00	0.00	0.00	0.00	0.00	0.00	0.00	0.00	0.00	0.00	0.00	0.00	0.00	0.00	39.00
AOJ30016600027	CONDUCCION Y ORIENTACION SUPERIOR - META 00002-300166: GARANTIZAR EL FINANCIAMIENTO DE PUNCHE GERENTES	HUARMEY	PLANILLA	Muy Alta	2025	FISICO	0.00	0.00	0.00	0.00	0.00	0.00	0.00	0.00	0.00	0.00	0.00	0.00	0.00	0.00	0.00	0.00	0.00	0.00	1.00		
						COSTEO.S/	0.00	0.00	0.00	0.00	0.00	0.00	0.00	0.00	0.00	0.00	0.00	0.00	0.00	0.00	0.00	0.00	0.00	0.00	0.00	1.00	
						FISICO	0.00	0.00	0.00	0.00	0.00	0.00	0.00	0.00	0.00	0.00	0.00	0.00	0.00	0.00	0.00	0.00	0.00	0.00	0.00	0.00	1.00
						COSTEO.S/	0.00	0.00	0.00	0.00	0.00	0.00	0.00	0.00	0.00	0.00	0.00	0.00	0.00	0.00	0.00	0.00	0.00	0.00	0.00	0.00	1.00
AOJ30016600028	CONDUCCION Y ORIENTACION SUPERIOR - META 00003-300166: NORMAR Y FISCALIZAR	HUARMEY	ACCION	Muy Alta	2025	FISICO	0.00	0.00	0.00	0.00	0.00	0.00	0.00	0.00	0.00	0.00	0.00	0.00	0.00	0.00	0.00	0.00	0.00	0.00	12.00		
						COSTEO.S/	0.00	0.00	0.00	0.00	0.00	0.00	0.00	0.00	0.00	0.00	0.00	0.00	0.00	0.00	0.00	0.00	0.00	0.00	0.00	12.00	
						FISICO	0.00	0.00	0.00	0.00	0.00	0.00	0.00	0.00	0.00	0.00	0.00	0.00	0.00	0.00	0.00	0.00	0.00	0.00	0.00	0.00	12.00
						COSTEO.S/	0.00	0.00	0.00	0.00	0.00	0.00	0.00	0.00	0.00	0.00	0.00	0.00	0.00	0.00	0.00	0.00	0.00	0.00	0.00	0.00	12.00
AOJ30016600029	GESTION ADMINISTRATIVA - META 00001-300166: ADMINISTRACION DE CURSOS MUNICIPALES	HUARMEY	ACCION	Muy Alta	2025	FISICO	0.00	0.00	0.00	0.00	0.00	0.00	0.00	0.00	0.00	0.00	0.00	0.00	0.00	0.00	0.00	0.00	0.00	0.00	61.00		
						COSTEO.S/	0.00	0.00	0.00	0.00	0.00	0.00	0.00	0.00	0.00	0.00	0.00	0.00	0.00	0.00	0.00	0.00	0.00	0.00	0.00	61.00	
						FISICO	0.00	0.00	0.00	0.00	0.00	0.00	0.00	0.00	0.00	0.00	0.00	0.00	0.00	0.00	0.00	0.00	0.00	0.00	0.00	0.00	61.00
						COSTEO.S/	0.00	0.00	0.00	0.00	0.00	0.00	0.00	0.00	0.00	0.00	0.00	0.00	0.00	0.00	0.00	0.00	0.00	0.00	0.00	0.00	61.00
AOJ30016600030	GESTION ADMINISTRATIVA - META 00001-300166: ADMINISTRACION DE CURSOS MUNICIPALES	HUARMEY	ACCION	Muy Alta	2026	FISICO	0.00	0.00	0.00	0.00	0.00	0.00	0.00	0.00	0.00	0.00	0.00	0.00	0.00	0.00	0.00	0.00	0.00	0.00	61.00		
						COSTEO.S/	0.00	0.00	0.00	0.00	0.00	0.00	0.00	0.00	0.00	0.00	0.00	0.00	0.00	0.00	0.00	0.00	0.00	0.00	0.00	61.00	
						FISICO	0.00	0.00	0.00	0.00	0.00	0.00	0.00	0.00	0.00	0.00	0.00	0.00	0.00	0.00	0.00	0.00	0.00	0.00	0.00	0.00	61.00
						COSTEO.S/	0.00	0.00	0.00	0.00	0.00	0.00	0.00	0.00	0.00	0.00	0.00	0.00	0.00	0.00	0.00	0.00	0.00	0.00	0.00	0.00	61.00
AOJ30016600031	GESTION ADMINISTRATIVA - META 00001-300166: ADMINISTRACION DE CURSOS MUNICIPALES	HUARMEY	ACCION	Muy Alta	2027	FISICO	0.00	0.00	0.00	0.00	0.00	0.00	0.00	0.00	0.00	0.00	0.00	0.00	0.00	0.00	0.00	0.00	0.00	0.00	61.00		
						COSTEO.S/	0.00	0.00	0.00	0.00	0.00	0.00	0.00	0.00	0.00	0.00	0.00	0.00	0.00	0.00	0.00	0.00	0.00	0.00	0.00	61.00	
						FISICO	0.00	0.00	0.00	0.00	0.00	0.00	0.00	0.00	0.00	0.00	0.00	0.00	0.00	0.00	0.00	0.00	0.00	0.00	0.00	0.00	61.00
						COSTEO.S/	0.00	0.00	0.00	0.00	0.00	0.00	0.00	0.00	0.00	0.00	0.00	0.00	0.00	0.00	0.00	0.00	0.00	0.00	0.00	0.00	61.00
TOTAL						0.00	0.00	0.00	0.00	0.00	0.00	0.00	0.00	0.00	0.00	0.00	0.00	0.00	0.00	0.00	0.00	0.00	0.00	283,900.00			



AOI30016600075
SERVICIOS MUNICIPALES -
META 00001-300166:
BRINDAR MEJOR SERVICIO
A LA COMUNIDAD

021101 -
HUARMEY
ACCION
Muy Alta

Año	Categoría	Costo S/	Valor S/
2025	FISICO	0.00	27.00
2025	COSTEO S/	0.00	56,135.00
2026	FISICO	0.00	27.00
2026	COSTEO S/	0.00	56,135.00
2027	FISICO	0.00	27.00
2027	COSTEO S/	0.00	56,135.00

SOLUCION DE RECLAMOS Y
CONTRORSIAS - META
00001-300166: FOMENTAR
EL COMERCIO Y LA
DEFENSA DEL CONSUMIDOR

021101 -
HUARMEY
INFORME
Muy Alta

Año	Categoría	Costo S/	Valor S/
2025	FISICO	0.00	19.00
2025	COSTEO S/	0.00	71,059.00
2026	FISICO	0.00	19.00
2026	COSTEO S/	0.00	71,059.00
2027	FISICO	0.00	19.00
2027	COSTEO S/	0.00	71,059.00



AOI30016600077
SUPERVISION Y CONTROL -
META 00001-300166:
SEGUIMIENTO DE
FISCALIZACION DE LOS
CONSEJOS REGIONALES Y
CONCEJOS MUNICIPALES A
NIVEL NACIONAL

021101 -
HUARMEY
ACCION
Muy Alta

Año	Categoría	Costo S/	Valor S/
2025	FISICO	0.00	12.00
2025	COSTEO S/	0.00	84,086.00
2026	FISICO	0.00	12.00
2026	COSTEO S/	0.00	84,086.00
2027	FISICO	0.00	12.00
2027	COSTEO S/	0.00	84,086.00



AOI30016600078
SUPERVISION Y CONTROL -
META 00001-300166:
ADMINISTRACION DE
RECURSOS MUNICIPALES

021101 -
HUARMEY
INFORME
Muy Alta

Año	Categoría	Costo S/	Valor S/
2025	FISICO	0.00	35.00
2025	COSTEO S/	0.00	70,800.00
2026	FISICO	0.00	35.00
2026	COSTEO S/	0.00	70,800.00
2027	FISICO	0.00	35.00
2027	COSTEO S/	0.00	70,800.00



AOI30016600079
SUPERVISION Y
LIQUIDACION DE OBRAS -
META 00001-300166:
ELABORACION Y
LIQUIDACION DE
EXPEDIENTES

021101 -
HUARMEY
INFORME
Muy Alta

Año	Categoría	Costo S/	Valor S/
2025	FISICO	0.00	17.00
2025	COSTEO S/	0.00	30,100.00
2026	FISICO	0.00	17.00
2026	COSTEO S/	0.00	30,100.00
2027	FISICO	0.00	17.00
2027	COSTEO S/	0.00	30,100.00



AOI30016600080
MEJORAMIENTO Y
ATENCIÓN A LAS PERSONAS
CON DISCAPACIDAD - META
00001-300166: ASISTENCIA
AL CIUDADANO, FAMILIA Y
DISCAPACITADO

021101 -
HUARMEY
ACCION
Muy Alta

Año	Categoría	Costo S/	Valor S/
2025	FISICO	0.00	12.00
2025	COSTEO S/	0.00	247,338.00
2026	FISICO	0.00	12.00
2026	COSTEO S/	0.00	247,338.00
2027	FISICO	0.00	12.00
2027	COSTEO S/	0.00	247,338.00



AOI30016600081
EMPADRONAMIENTO DE
HOGARES PARA SU
REGISTRO EN EL PADRÓN
GENERAL DE HOGARES
(PGH) DEL SISFOH - META
00001-300166:
EMPADRONAMIENTO DE
HOGARES PARA SU
REGISTRO EN EL PADRÓN
GENERAL DE HOGARES

021101 -
HUARMEY
HOGAR
Muy Alta

Año	Categoría	Costo S/	Valor S/
2025	FISICO	0.00	6,513.00
2025	COSTEO S/	0.00	129,408.00
2026	FISICO	0.00	6,513.00
2026	COSTEO S/	0.00	129,408.00
2027	FISICO	0.00	6,513.00
2027	COSTEO S/	0.00	129,408.00

CENTRO DE COSTO: 07.01 - GERENCIA DE DESARROLLO SOCIAL

07.02 - Mejorar el programa de medicina preventiva, primeros auxilios, educación sanitaria y profilaxis en centros poblados rurales

CODIGO	ACTIVIDAD OPERATIVA	UBIGEO	U.M.	PRIORIDAD	PERIODO MULTIANUAL	PROGRAMACION MENSUAL												TOTAL ANUAL								
						META	01	02	03	04	05	06	07	08	09	10	11		12							
A0130016600233	GESTION Y ADMINISTRACION DEL PLAN DE - ETA 00001 -300166: PROGRAMA DE INCENTIVOS DISEÑADO	021101 - HUARMEY	ACCION	Muy Alta	2026	FISICO	0.00	0.00	0.00	0.00	0.00	0.00	0.00	0.00	0.00	0.00	0.00	0.00	0.00	0.00	0.00	0.00	455,802.00	455,802.00	5.00	
A0130016600002	BRINDAR APOYO NUTRICIONAL A LAS PERSONAS AFECTADAS POR TUBERCULOSIS	021101 - HUARMEY	PERSONA	Muy Alta	2025	FISICO	0.00	0.00	0.00	0.00	0.00	0.00	0.00	0.00	0.00	0.00	0.00	0.00	0.00	0.00	0.00	0.00	0.00	21.00	21.00	21.00
A0130016600001	ACCIONES DE MUNICIPIOS QUE PROMUEVEN LA SALUD SEXUAL Y REPRODUCTIVA CON ENFASIS EN MATERNIDAD SALUDABLE	021101 - HUARMEY	FAMILIA	Muy Alta	2025	FISICO	0.00	0.00	0.00	0.00	0.00	0.00	0.00	0.00	0.00	0.00	0.00	0.00	0.00	0.00	0.00	0.00	0.00	200.00	200.00	373.00
A0130016600004	ACCIONES DESARROLLADAS POR MUNICIPIOS PARA LA DISMUNICION DE LA TRANSMISION DE ENFERMEDADES METAXENICAS Y ZOO NOTICAS - META 00001 -300166	021101 - HUARMEY	FAMILIA	Muy Alta	2026	FISICO	0.00	0.00	0.00	0.00	0.00	0.00	0.00	0.00	0.00	0.00	0.00	0.00	0.00	0.00	0.00	0.00	0.00	97,200.00	97,200.00	1,173.00
A0130016600003	ACCIONES DESARROLLADAS POR MUNICIPIOS PARA LA PREVENCIÓN DE TUBERCULOSIS Y VIH/SIDA	021101 - HUARMEY	FAMILIA	Muy Alta	2026	FISICO	0.00	0.00	0.00	0.00	0.00	0.00	0.00	0.00	0.00	0.00	0.00	0.00	0.00	0.00	0.00	0.00	0.00	50.00	50.00	15,600.00
A0130016600006	ACCIONES DESARROLLADAS POR MUNICIPIOS PARA LA TRANSMISION DE ENFERMEDADES METAXENICAS Y ZOO NOTICAS - META 00002 -300166	021101 - HUARMEY	FAMILIA	Muy Alta	2027	FISICO	0.00	0.00	0.00	0.00	0.00	0.00	0.00	0.00	0.00	0.00	0.00	0.00	0.00	0.00	0.00	0.00	0.00	9,800.00	9,800.00	9,800.00
A0130016600005	ACCIONES DESARROLLADAS POR MUNICIPIOS PARA LA TRANSMISION DE ENFERMEDADES METAXENICAS Y ZOO NOTICAS - META 00002 -300166	021101 - HUARMEY	FAMILIA	Muy Alta	2027	FISICO	0.00	0.00	0.00	0.00	0.00	0.00	0.00	0.00	0.00	0.00	0.00	0.00	0.00	0.00	0.00	0.00	0.00	9,800.00	9,800.00	9,800.00
A0130016600006	ATENCIÓN A NIÑAS, NIÑOS Y ADOLESCENTES EN	021101 - HUARMEY	PERSONA	Muy Alta	2025	FISICO	0.00	0.00	0.00	0.00	0.00	0.00	0.00	0.00	0.00	0.00	0.00	0.00	0.00	0.00	0.00	0.00	0.00	400.00	400.00	17,000.00



